

CT-CI 03/2021

São Paulo, 07 de Outubro de 2021.

À

CAMARA DOS VEREADORES da Cidade de Pindamonhangaba

Exmo. Vereador Sr. Julio Cesar Carneiro de Souza



Referência: Manifestação da Comgás referente ao Ofício 917/2021/DL- alps

Senhor Vereador,

Com nossos cordiais cumprimentos, servimo-nos do presente para encaminhar, nossas considerações técnicas a respeito do reclamado no ofício 917/2021/DL- alps, documentos anexos.


A COMGÁS é a concessionária de serviços públicos responsável pela distribuição de gás canalizado para 177 (cento e setenta e sete) municípios das regiões metropolitanas de São Paulo, Interior de SP, além da Baixada Santista e do Vale do Paraíba, incluindo Pindamonhangaba. Fundada em 1872, a COMGÁS vem prestando seus serviços com excelência, segurança e qualidade à comunidade de usuários paulista, adotando as melhores práticas de gestão e cumprindo suas obrigações regulatórias e legais.

Atualmente é a maior distribuidora de gás canalizado do País. Conta com mais de 19.000 (dezenove mil) quilômetros de rede e atende mais de dois milhões de clientes. Distribui mais de 4 bilhões de metros cúbicos de gás natural/ ano, montante que representa 30% (trinta por cento) do total de gás natural distribuído no País. Sua área de concessão abrange cerca de 27% (vinte e sete por cento) do Produto Interno Bruto (PIB) nacional.

Possui a obrigação legal e contratual de prestar o serviço público de distribuição de gás canalizado a um número cada vez maior de usuários, em razão dos princípios do acesso e universalização dos serviços públicos.

Sendo o que nos ocorre para o momento, renovamos nossos votos de elevada estima e distinta admiração.

Atenciosamente,


Companhia de Gás de São Paulo - COMGÁS

Cronograma das fases previstas na região central

Fase	Diâmetro	Extensão do Projeto (m)	Saldo a executar (m)	Ínicio	Término	Previsão de Comissionamento
6A LL4	63mm e 125mm	4210,5	110	01/08/2021	01/10/2021	15/10/2021
7A LL4	63mm	820	20	02/10/2021	15/10/2021	19/10/2021
7A LL4	125mm	830	475	04/10/2021	19/10/2021	19/10/2021
7A RIC	63mm	6555	4628	25/08/2021	01/10/2021	21/10/2021
7B RIC	63mm	8294	4190	13/08/2021	01/10/2021	26/10/2021
7C RIC	63mm	7016	5359	20/09/2021	04/10/2021	04/11/2021
8A RIC	63mm	8789	6111	20/09/2021	05/11/2021	11/11/2021
8B RIC	63mm	6546	320,5	20/09/2021	05/11/2021	11/11/2021

* Cronograma das atividades de Rede. Há previsão de atividades de ramal e ligação até dezembro, porém a distribuição nas diversas regiões dependerá das vendas futuras.

R



PREFEITURA MUNICIPAL DE PINDAMONHANGABA
SECRETARIA DE GOVERNO E SERVIÇOS PÚBLICOS

Cabe informar que a sinalização viária necessária à realização da obra e eventualmente desvio do fluxo de tráfego, tanto para veículos como de pedestres é de responsabilidade da Comgás (sem prejuízo ao projeto de sinalização apresentado).

Informamos ainda, que a empresa e os profissionais responsáveis técnicos pela execução do projeto e obras de implantação da rede de gás natural, se responsabilizarão por eventuais reparos ou refazimentos de serviços que venham a ser detectados ao longo do tempo, nos termos da legislação pertinente.

Fotos das atividades – Sinalização Viária




23 de ago. de 2021 10:57:42
84 Rua Capitão Vicente Vizado
Jardim Cristina
Pindamonhangaba
São Paulo
TST - Spartaac



26 de jul. de 2021 14:55:03
388 Rua Jose da Silva Andrade
São Benedito
Pindamonhangaba
São Paulo
TST - Spartaac




22 de set. de 2021 11:57:19
22,923485 -45,45359W
105 Rua Frederico Wiesnado
Pindamonhangaba 12410
Brasil



18 de set. de 2021 11:42:37
22,92145 -45,4624W
128 Ladeira Barão de Pindamonhangaba
Bosque da Princesa
Pindamonhangaba
São Paulo




18 de set. de 2021 15:24:01
22,93455 -45,4586W
342 Rua Capitão Vitorio Basso
São Benedito
Pindamonhangaba
São Paulo




23/09/2021 11:45:57
164 Rua Benedito Antonio da Silva
Jardim Cristina
Pindamonhangaba
São Paulo




Fotos das atividades – Sinalização Viária



25 de mai de 2021 10:56:41
22.93030674S -45.4500458W
171 Rua Francisco de Oliveira Linha



25 de mai de 2021 10:58:31
22.93041661S -45.44931079W
100 Rua Francisco de Oliveira Linha



25 de mai de 2021 10:58:24
22.93041716S -45.44930582W
100 Rua Francisco de Oliveira Linha



25 de mai de 2021 10:57:14
22.93033133S -45.44982387W
345 Rua Francisco de Oliveira Linha

Fotos das atividades – Reparos

