



PREFEITURA MUNICIPAL DE PINDAMONHANGABA
ESTADO DE SÃO PAULO

ES:

lação, Justiça e Redação
ças e Orçamento
s, Serviços Públicos, Assuntos Rurais, Ecologia e Meio Ambiente
ção, Cultura, Turismo e Esportes
e e Assistência Social
za dos Dir.Humanos, Cidadania, Seg.Pública e Direitos da Mulher
itria, Com.Exterior, Emp. Ciência, Tecn., Inov. e Empreendedorismo

adores

(*) Procuradoria Jurídica

Chivaria

19/03/18

PROJETO DE LEI COMPLEMENTAR Nº / 2018.

Institui o Plano Diretor de Turismo do Município de Pindamonhangaba e dá outras providências.

PROJETO DE LEI COMPLEMENTAR Nº 2/2018

Autor: PREFEITO MUNICIPAL

Ementa: INSTITUI O PLANO DIRETOR DE TURISMO DO MUNICÍPIO DE PINDAMONHANGABA E DÁ OUTRAS OUTRAS PROVIDENCIAS.

PROTOCOLO GERAL Nº 672/2018

Data: 19/03/2018 - Horário: 10:22



Isael Domingues, Prefeito Municipal de Pindamonhangaba, faz saber que a Câmara de Vereadores de Pindamonhangaba aprova e ele sanciona e promulga a seguinte Lei:

Art. 1º Fica instituído o Plano Diretor de Turismo do Município de Pindamonhangaba (PDT), instrumento de planejamento capaz de orientar o desenvolvimento sustentável do turismo, aliando a conservação de seu patrimônio natural e cultural ao desenvolvimento socioeconômico do Município de Pindamonhangaba.

Parágrafo único. O Plano Diretor Municipal de Turismo, estabelecendo os objetivos, metas, estratégias, programas e projetos, na forma do Anexo Único, é parte integrante desta Lei.

Art. 2º O Plano Diretor de Turismo faz parte de um processo permanente de planejamento municipal, constituindo-se como o instrumento estratégico da política de desenvolvimento turístico do Município.

Art. 3º As alterações de programas constantes desta Lei, bem como a inclusão de novos programas ou projetos, serão propostas pelo Poder Executivo, através de projeto de lei de revisão do plano ou projeto de lei específico.

Parágrafo único. A revisão do plano diretor deverá ser realizada a cada 03 (três) anos.

Art. 4º As alterações do Plano Diretor serão submetidas à apreciação do COMTUR, antes de serem encaminhadas à Câmara Municipal, sem prejuízo de outras modalidades de divulgação e consulta com vistas à ampla participação comunitária nas decisões concernentes a matérias de interesse local.




PREFEITURA MUNICIPAL DE PINDAMONHANGABA
ESTADO DE SÃO PAULO

Art. 5º O Plano Municipal de Turismo será implementado nos termos das políticas públicas definidas nas Leis Orçamentárias, notadamente a Lei Orçamentária Anual - LOA e o Plano Plurianual – PPA.

Art. 6º O Poder Executivo Municipal poderá regulamentar a presente Lei, dentro dos seus termos e limites, no prazo de 120 dias, a contar da data de sua publicação.

Art. 7º Esta lei entra em vigor na data de sua publicação, revogadas as disposições em contrário.

Pindamonhangaba, 16 de março de 2018.


Isael Domingues
Prefeito Municipal



PREFEITURA MUNICIPAL DE PINDAMONHANGABA
ESTADO DE SÃO PAULO

MENSAGEM Nº 026 / 2018

Institui o Plano Diretor de Turismo do Município de Pindamonhangaba e dá outras providências.

Exmo. Sr.
Ver. Carlos Eduardo de Moura
DD. Presidente da Câmara de Vereadores de
Pindamonhangaba/SP

Senhor Presidente,

Encaminhamos pelo presente o incluso Projeto de Lei que **institui o Plano Diretor de Turismo do Município de Pindamonhangaba.**

Conforme já externado em outras ocasiões, refletir sobre o turismo vai muito além de reconhecer o potencial turístico de um Município. É preciso consolidar estratégias e fomentar políticas públicas que incentivem o turismo local, auxiliando na geração de emprego e contribuindo para alavancar o desenvolvimento econômico e social de cada cidade.

Foi por isso que optamos por construir um Plano Diretor de Turismo sólido, sensível, completo e participativo – que visa, sobretudo, gerar impactos positivos para a coletividade. Dentro deste cenário, a parceria do COMTUR (Conselho Municipal de Turismo) com a sociedade civil e com o SENAC, foi de fundamental importância para o desenvolvimento de um Plano Diretor de Turismo robusto e eficaz, pois entendemos que, quando uma comunidade participa da elaboração de um plano de trabalho, ela passa a ter a sensação de pertencimento, auxiliando na construção, na fiscalização e na divulgação do produto final.

Pindamonhangaba tem um grande potencial turístico, seja em suas construções coloniais, de grande beleza arquitetônica, seja na exuberância da sua riqueza natural e gastronômica ou na delicadeza da arte sacra, a cidade traz em suas atividades uma gama de possibilidades para exploração do turismo ecológico, de aventura, gastronômico, cultural e religioso.

Noutro plano, é necessário destacar que o Estado de São Paulo está entre os roteiros preferidos de turistas nacionais e estrangeiros. Além disso, por encontrar-se na Região do Vale do Paraíba, inserida na “Região Turística Mantiqueira Paulista” e “Região Metropolitana Vale



PREFEITURA MUNICIPAL DE PINDAMONHANGABA
ESTADO DE SÃO PAULO

do Paraíba e Litoral Norte” do Estado de São Paulo, Pindamonhangaba se destaca ainda mais enquanto forte destino turístico.

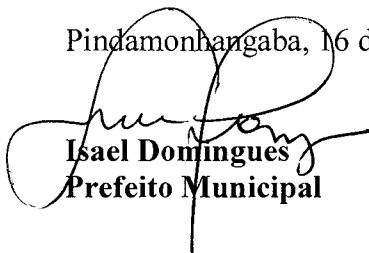
Dentro do contexto acima, cremos que o Plano Diretor de Turismo contribuirá na promoção de estratégias e implantação de ações que objetivam facilitar o desenvolvimento, promover riquezas, bem como divulgar a história e a cultura do Município de Pindamonhangaba.

Acreditamos, ainda, na capacidade de aprimorar a cadeia do turismo nas suas diversas vertentes (Turismo Cultural, Religioso, de Negócios, de Estudo e Intercambio, de Eventos e Ecoturismo), de modo que, com diretrizes sólidas, será possível planejar ações de forma integrada, visando envolver os setores público, privado e a sociedade civil na busca por resultados cada vez mais consistentes.

Portanto, Senhores Vereadores, por se tratar de matéria de extrema importância, é fundamental a aprovação do presente projeto, o qual, decerto, se reverterá em benefícios para a comunidade, e para isso, invocamos o artigo 44 da Lei Orgânica Municipal, para que se vote em caráter de urgência.

No ensejo, reiteramos a V.Exa. protestos de elevada estima e consideração, homenagem que peço seja extensiva a todos os nobres Vereadores, que integram essa Casa de Leis.

Pindamonhangaba, 16 de março de 2018.



Isael Domingues
Prefeito Municipal

ATA DA AUDIÊNCIA PÚBLICA DE APRESENTAÇÃO DO PLANO DIRETOR DE TURISMO DE PINDAMONHANGABA

Aos treze dias, do mês de março, do ano de dois mil e dezoito (2018), às 19:30 (dezenove horas e trinta minutos), reuniram-se no Museu Pedagógico Dom Pedro I e Dona Leopoldina, sito à Ladeira Barão de Pindamonhangaba, nº 79, Centro, conforme convocação no Jornal Tribuna do Norte, para realização de Audiência Pública de apresentação do Plano Diretor de Turismo de Pindamonhangaba, onde traça diretrizes para o desenvolvimento do potencial turístico do Município. Estiveram presentes membros do poder público, membros do COMTUR, empresários locais e comunidade em geral (conforme lista de presença anexa). A Diretora do Departamento de Turismo, Sra. Ana Lúcia Gomes de Araújo, abriu a audiência saudando as autoridades e informou o tema que seria discutido. Logo após, passando a palavra para o orador Sr. Jairo Fogaça, que deu continuidade a explanação sobre as diretrizes, explicando como o plano foi desenvolvido, quais objetivos e planos de ação propostos. A professora do SENAC, Sra. Josinara Ribeiro de Alencar, destacou as exigências da lei de Municípios de Interesse Turístico (MIT) – Lei 1261 de 29 de abril de 2015. Depois das considerações apresentadas sobre as exigências legais, a palavra foi passada para os oradores da audiência, Srs. José Carlos Gonçalves e Jairo Fogaça que, após a conclusão da apresentação, abriu para sugestões da população. Sras. Regina Midori Fukashiro, Juliana Monteiro, Cristina Hungria, Fernanda Silveira Bueno e Sr. Paulo M. Mendes, se dirigiram a tribuna para apresentarem suas considerações e sugestões para a finalização do documento. Ao final, a diretora Ana Lúcia Gomes de Araújo passou a palavra para a Vereadora Sra. Gislene Cardoso, o Secretário de Desenvolvimento Econômico, Sr. Marcelo Ribeiro Martuscelli, logo após para o Secretário de Gabinete Sr. Fabiano Vanone, e encerrou agradecendo a presença de todos, deixando registrado que a audiência foi gravada em vídeo. Eu, Chrisleide Aparecida Suttani, Escriturária do Departamento de Administração desta Prefeitura do Município de Pindamonhangaba, lavrei a presente ata e para validação, segue em anexo lista de presença e fichas de sugestões.



Marcelo Ribeiro Martuscelli
Secretário de Desenvolvimento Econômico


Ana Lúcia Gomes de Araújo
Diretora do Departamento de Turismo


Chrisleide Aparecida Suttani
Escriturária

PLANO DIRETOR DE TURISMO

PINDAMONHANGABA / SP



MARÇO 2018

ÍNDICE

| | |
|--|----|
| ÍNDICE | 2 |
| 1. INTRODUÇÃO..... | 4 |
| 2. APRESENTAÇÃO | 7 |
| 2.1. Objetivos do Plano | 7 |
| 2.2. História do Município..... | 7 |
| 2.3. Localização Regional e Acessos..... | 10 |
| Rodoviária..... | 11 |
| Aeroporto Internacional de Guarulhos “Governador André Franco Montoro” | 12 |
| Aeroporto Internacional de São José dos Campos “Professor Urbano Ernesto Stumpf” | 13 |
| 2.4. Índices e dados do município..... | 15 |
| 2.5. O potencial turístico do Município | 15 |
| Turismo Cultural e Religioso..... | 15 |
| Turismo de Negócio..... | 16 |
| Turismo de Estudo e Intercâmbio | 16 |
| Turismo de Aventura..... | 16 |
| Ecoturismo..... | 16 |
| Turismo de Eventos..... | 17 |
| Turismo Rural e de Pesca | 17 |
| 2.6. Vocação Turística..... | 19 |
| 2.7. Aspectos históricos culturais | 20 |
| Praça Monsenhor Marcondes..... | 20 |
| Estrada de Ferro Campos do Jordão..... | 20 |
| Estrada de Ferro Central do Brasil | 21 |
| Palacete 10 de Julho | 21 |
| Museu Histórico e Pedagógico D. Pedro I e D. Leopoldina | 21 |
| Bosque da Princesa..... | 22 |
| Igreja Matriz | 22 |
| Igreja São José da Vila Real..... | 23 |
| 2.8. Participação no desenvolvimento regional..... | 23 |
| 2.8.1. REGIÃO METROPOLITANA DO VALE DO PARAÍBA E LITORAL NORTE | 23 |
| 2.8.2. REGIÃO TURÍSTICA MANTIQUEIRA PAULISTA..... | 25 |
| Registro das reuniões realizadas da “Região Turística Mantiqueira Paulista”: | 26 |
| 2.9. Valorização Ambiental..... | 29 |
| 2.9.1. Área de Proteção Ambiental da Serra da Mantiqueira (APASM):..... | 29 |

| | |
|---|-----|
| 2.9.2. Programas:..... | 30 |
| Infraestrutura: Abastecimento de água, tratamento de esgoto e Resíduos sólidos..... | 33 |
| Sistema de Esgoto Sanitário..... | 34 |
| Coleta convencional de RSU | 34 |
| 2.10. Conselho Municipal – COMTUR | 35 |
| 2.11. Legislação Municipal..... | 53 |
| Principais Leis:..... | 53 |
| 2.12. Metodologia | 53 |
| 3. DIAGNÓSTICO..... | 55 |
| 3.1. DOCUMENTAÇÃO EXIGIDA PELA LEI 1261 | 55 |
| 3.1.1. ESTUDO DE DEMANDA TURÍSTICA..... | 56 |
| 3.1.2. ATRATIVOS COM LOCALIZAÇÃO E VIAS DE ACESSO | 100 |
| 3.1.3. CALENDÁRIO DE EVENTOS | 175 |
| 3.1.4 IDENTIFICAÇÃO DE ROTAS, CIRCUITO OU CAMINHOS EXISTENTES E POTENCIAIS..... | 213 |
| ROTEIRO PRINCESA DO NORTE | 214 |
| ROTEIRO NATURAL / RURAL | 215 |
| 3.1.5. SERVIÇO MÉDICO EMERGENCIAL E INFRAESTRUTURA TURÍSTICA | 217 |
| 3.2. EQUIPAMENTOS E SERVIÇOS TURÍSTICOS..... | 231 |
| 3.2.1. MEIOS DE HOSPEDAGEM..... | 232 |
| 3.2.2. SERVIÇOS ALIMENTAÇÃO E EQUIPAMENTOS GASTRONÔMICOS | 235 |
| 3.2.3. SERVIÇOS DE INFORMAÇÃO TURÍSTICA | 243 |
| 3.2.4. OUTROS SERVIÇOS DE APOIO AO TURISTA | 244 |
| 3.3. AVALIAÇÃO DOS ATRATIVOS TURÍSTICOS | 254 |
| SEGMENTAÇÃO TURÍSTICA DE PINDAMONHANGABA | 255 |
| 4. PROGNÓSTICO..... | 272 |
| 4.1. DIRETRIZES PARA O DESENVOLVIMENTO DO TURISMO..... | 272 |
| 4.2. PROJETOS..... | 277 |
| 4.3. PROJETOS E AÇÕES EM ANDAMENTO..... | 285 |
| 4.4. VALIDAÇÃO DO PLANO DIRETOR DE TURISMO..... | 288 |
| 5. CONSIDERAÇÕES FINAIS..... | 289 |
| 6. BIBLIOGRAFIA E FONTES | 290 |
| 7. FICHA TÉCNICA | 292 |

1. INTRODUÇÃO

Palavra do Prefeito

Pensar em turismo vai muito além de reconhecer o potencial turístico de um Município. É preciso consolidar estratégias e fomentar políticas públicas que incentivem o turismo local, auxiliando na geração de emprego e contribuindo para alavancar o desenvolvimento econômico e social de cada cidade.


Foi por isso que optamos por construir um Plano Diretor de Turismo sólido, sensível, completo e participativo – que visa, sobretudo, gerar impactos positivos para a coletividade.

Dentro deste cenário, a parceria com o COMTUR (Conselho Municipal de Turismo) e com o SENAC (Serviço Nacional de Aprendizagem Comercial), além da sociedade civil, tem sido de fundamental importância para o desenvolvimento de um Plano Diretor de Turismo robusto e eficaz. Pois entendemos que, quando uma comunidade participa da elaboração de um plano de trabalho, ela passa a ter a sensação de pertencimento, auxiliando na construção, na fiscalização e na divulgação do produto final.

Pindamonhangaba tem um grande potencial turístico, seja em suas construções coloniais, de grande beleza arquitetônica, seja na exuberância da sua riqueza natural e gastronômica ou na delicadeza da arte sacra, a cidade traz em suas atividades uma gama de possibilidades para exploração do turismo ecológico, de aventura, gastronômico, cultural e religioso.

Capacitar Agentes de Cultura e de Turismo é uma das propostas do nosso Plano Diretor de Turismo – que já está em andamento – e visa promover o empreendedorismo, aprimorando técnicas e estratégias que contribuam para o avanço do turismo sustentável.

A partir de agora, com diretrizes sólidas, podemos planejar nossas ações de forma integrada, visando envolver os setores: público, privado e a sociedade civil na busca por resultados cada vez mais consistentes.



Isael Domingues
Prefeito de Pindamonhangaba

AGRADECIMENTOS

O Estado de São Paulo está entre os roteiros preferidos de turistas nacionais e estrangeiros, fortalecendo a nossa região e o nosso Município que têm uma grande oportunidade.

Pindamonhangaba encontra-se na Região do Vale do Paraíba, inserida na “Região Turística Mantiqueira Paulista” e “Região Metropolitana Vale do Paraíba e Litoral Norte” do Estado de São Paulo e, esse Plano Diretor de Turismo que ora apresentamos foca exatamente esse contexto.

O plano vai ajudar a promover estratégias e implantar as ações que objetivam facilitar seu desenvolvimento, promover riqueza, divulgar a história e a cultura. É um projeto de longo prazo e estamos cientes de que é um trabalho que deve ser desenvolvido e atualizado ao longo dos anos e dos mandatos. Os resultados virão gradativamente, mas o importante agora foi a decisão de fomentar o turismo com a seriedade e planejamento que o setor requer.

Nossa primeira meta é a realização de um moderno receptivo turístico, no portal físico na entrada da cidade, onde o usuário encontrará todas as informações necessárias, através de um aplicativo, o que proporcionará benefícios à população, aos turistas e a toda cadeia de bens, serviços e talentos que integram o turismo.

Após um trabalho amplo de pesquisa, as expectativas são todas positivas. Acreditamos na capacidade de aprimorar a cadeia do turismo em Pindamonhangaba: Turismo Cultural, Religioso, de Negócios, de Estudo e Intercambio, de Eventos e Ecoturismo.

Por fim, aproveito a oportunidade para agradecer a todos os envolvidos neste projeto e que contribuíram pelo trabalho realizado, bem como parabenizar a Administração Municipal, pelo passo certo na decisão de direcionar investimentos nesse setor.

Ana Lúcia Gomes de Araújo

Diretora do Departamento de Turismo



Marcelo Ribeiro Martuscelli

Secretário de Desenvolvimento Econômico

DEPOIMENTOS

“Nós, membros da equipe de elaboração do *Plano Diretor do Turismo*, consideramos que o seu desenvolvimento aumentou nossos conhecimentos e valorização a respeito do potencial turístico do nosso Município.

O tempo que compartilhamos concretizou uma importante junção de conhecimentos, impressões e experiências que foram consolidadas em um plano que contempla grandes conquistas para o turismo de nossa cidade.

Por fim, agradecemos à Prefeitura do Município – Prefeito Dr. Isael Domingues, através do Departamento de Turismo e Departamento de Captação de Recursos, por ter essa visão da potencialidade da cidade em relação ao turismo, e nos dar a oportunidade de participarmos deste feito.

Acreditamos também no desenvolvimento local e na expansão do turismo histórico, cultural, religioso, gastronômico e no ecoturismo como forma de alavancar a cidade e ser reconhecida como Município de Interesse Turístico - MIT”.

Equipe de elaboração do Plano Diretor de Turismo

2. APRESENTAÇÃO


2.1. Objetivos do Plano

Planejar e estruturar de forma organizada o conjunto de propostas que irão fomentar o desenvolvimento do turismo na cidade de Pindamonhangaba. Conseqüentemente, organizar e qualificar a oferta cultural, de lazer e entretenimento, aumentando a competitividade turística do Município.

O Plano também tem como intuito estimular o crescimento e o desenvolvimento da vocação histórica, cultural e rural no Município, resgatando na história o slogan de Pindamonhangaba, que ficou nacionalmente conhecida como a Princesa do Norte.

- ✓ Despertar nos munícipes o interesse pela nossa cidade, melhorar a imagem e valorizar os pontos históricos
- ✓ Orientar e definir o desenvolvimento da estrutura territorial
- ✓ Valorização e divulgação dos pontos turísticos do Município

2.2. História do Município



Segundo o historiador José Luiz Pasin, o Vale do Paraíba foi uma das primeiras regiões a ser desbravada e explorada pelos portugueses, em busca de índios e metais preciosos. Oficialmente, a região começou a ser povoada a partir de 1628,

quando Jaques Félix e seus filhos, Domingos e Belchior, receberam por concessão as terras compreendidas entre Pindamonhangaba e Tremembé.

Mas foi em 1636, quando Jacques Félix foi autorizado a adentrar nos sertões que divisavam com as terras que lhe haviam sido concedidas, que foram dados os primeiros passos favoráveis ao surgimento do mais importante núcleo de povoamento do Vale: São Francisco das Chagas de Taubaté. Erigida à Vila no dia 5 de dezembro de 1645.

Jacques Félix então concedeu ao capitão Domingos Luiz Leme, uma grande faixa de terra localizada rio Paraíba abaixo, dando origem à povoação de Santo Antonio de Guaratinguetá, elevada a vila no dia 13 de fevereiro de 1651.

Depois, graças a Antônio Afonso, seus filhos e agregados, em 1652 começou a se formar a povoação de Nossa Senhora da Conceição de Jacareí. Elevada à vila em 22 de novembro de 1653.

Em 1666, com a edificação da capela de Santo Antonio, surgiu Paraibuna, entre o Vale e o Litoral. Em 1669, surge São Bom Jesus de Tremembé. A aldeia de São José da Paraíba, mais tarde São José dos Campos, foi fundada por volta de 1680 e elevada a vila em 1759.

Entre as sesmarias concedidas e transformadas em povoados, coube ao capitão João do Prado Martins – conforme o historiador Waldomiro Benedito de Abreu – “uma légua de terra à margem direita do rio Paraíba, na paragem denominada “Pindá Monhangava”. Embora a sesmaria tenha sido concedida em 17 de maio de 1649, de acordo com a carta de doação, João do Prado já tinha a posse das terras, com a família, agregados e escravos, desde 22 de julho de 1643. Sobre a data do estabelecimento de João do Prado no rocío da futura vila e cidade, José Lelis Nogueira, autor de Os Alicerces de Pindamonhangaba, afirma que “poderia ser considerada como data da fundação, se ele alimentasse a intenção de formar um povoado, mas, ao contrário, fez na sesmaria recebida apenas um sítio e morada”. No entanto, “fiel ao conceito de primeiro povoador e morador que abriu sítio e ergueu casa, pode o capitão João do Prado, ser apontado como fundador ocasional”, complementa.

Em resenha elaborada por Waldomiro de Abreu e divulgada pelo Conselho Municipal de Cultura em 1979, a história primitiva de Pindamonhangaba é resumida com o seguinte conteúdo:

A partir do estabelecimento da família de João Prado Martins na paragem de Pindamonhangaba, formou-se um bairro dependente de Taubaté, para onde foram afluindo novos povoadores e moradores.

Entre 1689 e 1690, em data ainda ignorada, começa a funcionar no bairro uma igreja, de porte pequeno, cujo orago é Nossa Senhora do Bom Sucesso. Sua construção é devida ao padre João de Faria Fialho, proveniente de São Sebastião, no litoral paulista, onde nasceu, e depois morador na vila de Taubaté. Esse sacerdote do hábito de São Pedro se faz vigário da igreja, à qual, de seu próprio bolso, põe dinheiro a juros no Rio de Janeiro, para que rendesse a êngrua anual de 80\$000 ao vigário que ali servisse, à exceção dele. Tal dotação é causa para que moradores de Taubaté se mudassem para Pindamonhangaba ou viessem ser assistidos na nova freguesia, onde não tinham a obrigação de pagar o dízimo.

As autoridades taubateanas começaram a inquietar-se, enquanto em Pindamonhangaba, ia-se sedimentando espírito de separação, cada vez mais açulado pelo dito clérigo, enriquecido nas lavras de Ouro Preto, que ajudou a fundar. No fim do século XVII, padre João de Faria Fialho passa a residir em Pindamonhangaba. O capitão Antonio Bicudo Leme veio com seu filho Manoel da Costa Leme e outros moradores e passaram a interessar-se pelo lugar.

É assim que, conforme os cronistas, se inicia no segundo semestre de 1703, movimento pela criação da nova vila, o qual, após demorada luta no Conselho Ultramarino, em Portugal, é coroado com a criação, pela rainha D. Catarina, da Vila Real de Nossa Senhora do Bom Sucesso de Pindamonhangaba (Carta Régia de 10/7/1705). Nesse movimento se destacam o padre Faria e a poderosa família dos Lemes, além de moradores do lugar. Entre 1689 e 1690 a 1705 Pindamonhangaba foi Freguesia de Nossa Senhora do Bom Sucesso, criada pelo padre Faria Fialho, considerado com justiça o fundador de Pindamonhangaba. Aliás, esta é a afirmação de Pedro Taques e Azevedo Marques, e de historiadores de renome como Afonso d'E. Taunay, Basílio de Magalhães, Augusto de Lima Júnior, Diogo de Vasconcelos e Afonso Arinos de Melo Franco. Aquela igreja de Nossa Senhora do Bom Sucesso (a velha), que estava edificada na Praça Padre João de Faria Fialho (Largo do Quartel), cedeu seu orago para o novo templo, construído em 1707 pelo mesmo sacerdote, onde hoje é a capela-mór da Matriz (Santuário Mariano e Diocesano).

A igreja velha tomou o nome de São José em 1º de dezembro de 1727. O nome foi dado por D. Antônio de Guadalupe, 4º Bispo do Rio de Janeiro, em sua passagem pela vila. Esta autoridade eclesiástica ofereceu uma imagem do santo à igreja "para que ela daí por diante assim se intitulasse". Essa igreja foi demolida em 1840, sendo edificada outra, no Largo São José, a atual Praça Barão do Rio Branco.

É assim que, conforme os cronistas, se inicia no segundo semestre de 1703, movimento pela criação da nova vila, o qual, após demorada luta no Conselho Ultramarino, em Portugal, é coroado com a criação, pela rainha D. Catarina, da Vila Real de Nossa Senhora do Bom Sucesso de Pindamonhangaba (Carta Régia de

10/7/1705). Nesse movimento se destacam o padre Faria e a poderosa família dos Lemes, além de moradores do lugar. Entre 1689 e 1690 a 1705 Pindamonhangaba foi Freguesia de Nossa Senhora do Bom Sucesso, criada pelo padre Faria Fialho, considerado com justiça o fundador de Pindamonhangaba. Aliás, esta é a afirmação de Pedro Taques e Azevedo Marques, e de historiadores de renome como Afonso d'E. Taunay, Basílio de Magalhães, Augusto de Lima Júnior, Diogo de Vasconcelos e Afonso Arinos de Melo Franco.

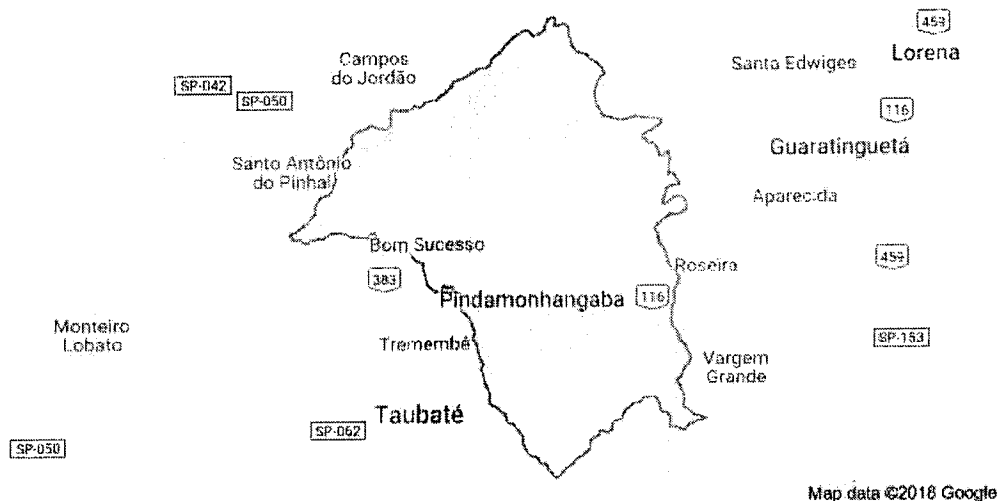
Aquela igreja de Nossa Senhora do Bom Sucesso (a velha), que estava edificada na Praça Padre João de Faria Fialho (Largo do Quartel), cedeu seu orago para o novo templo, construído em 1707 pelo mesmo sacerdote, onde hoje é a capela-mór da Matriz (Santuário Mariano e Diocesano). A igreja velha tomou o nome de São José em 1º de dezembro de 1727. O nome foi dado por D. Antônio de Guadalupe, 4º Bispo do Rio de Janeiro, em sua passagem pela vila. Esta autoridade eclesiástica ofereceu uma imagem do santo à Igreja "para que ela daí por diante assim se intitulasse". Essa igreja foi demolida em 1840, sendo edificada outra, no Largo São José, a atual Praça Barão do Rio Branco.

2.3. Localização Regional e Acessos

Pindamonhangaba é um Município brasileiro da Região Metropolitana do Vale do Paraíba e Litoral Norte, no estado de São Paulo. O principal acesso à cidade se dá pela Rodovia Presidente Dutra, no quilômetro 99. O Município está a cerca de cem quilômetros da divisa com o estado Rio de Janeiro e a cerca cinquenta quilômetros da divisa com o estado de Minas Gerais. A capital mais próxima de Pindamonhangaba é São Paulo, que está a 146 quilômetros de distância. Pindamonhangaba também faz divisa com a estância climática de Campos do Jordão. A distância entre os dois Municípios é de aproximadamente cinquenta quilômetros e a ligação é feita pela Rodovia Floriano Rodrigues Pinheiro ou pela Estrada de Ferro Campos do Jordão, que possui o ponto ferroviário mais alto do Brasil, a 1.743 metros de altitude.


A população aferida pelo IBGE no Censo de 2010 era de 146 995 habitantes, distribuídos em uma área de 729,9 km², o que resultava em uma densidade populacional de 201,39 habitantes por km². Na estimativa populacional calculada pelo IBGE para 1º de julho de 2017, a população de Pindamonhangaba era de 165.000, resultando em uma densidade estimada de 224,69 habitantes por km². Está na 179ª posição no país e na 49ª no estado, em número de habitantes.

A cidade possui o maior polo industrial de reciclagem de latas de alumínio da América Latina. Também possui a maior comunidade ligada ao Movimento Hare Krishna da América Latina.



Fonte: Google Images

Rodoviária



Fonte: Google imagens

A Rodoviária de Pindamonhangaba **está** localizada na Rua Antonio Pinto Monteiro, s/nº, Alto Cardoso. Com **localização fácil e** privilegiada, encontra-se em frente ao Paço Municipal.

O terminal é totalmente adequado para receber passageiros com necessidades especiais. Ele possui rampas de acesso e banheiros adaptados. Há também estacionamento gratuito, alimentação no local (lanchonetes e cafeterias), balcão de informações, telefone público e ponto de táxi.

Tem capacidade para transportar passageiros para diversas cidades, com acesso também às principais capitais mais próximas, como: São Paulo, Minas Gerais, Rio de Janeiro.

Telefone para contato: (12) 3642-1644

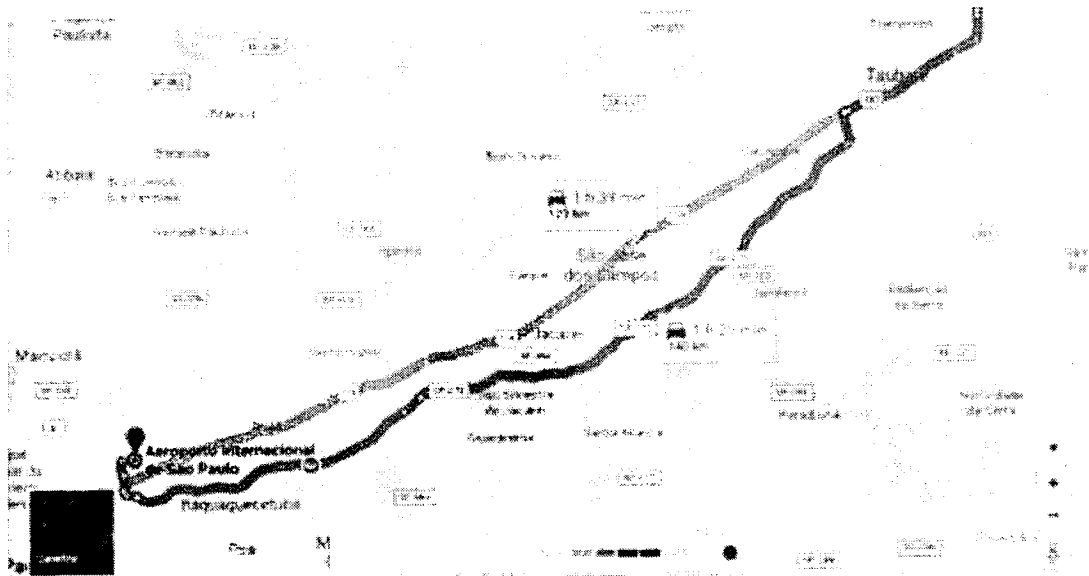
Aeroporto Internacional de Guarulhos "Governador André Franco Montoro"




Fonte: Google imagens

O Aeroporto de grande porte mais próximo é o Aeroporto Internacional de Guarulhos, Governador André Franco Montoro, que fica a uma distância de condução de aproximadamente 140 km, com aproximadamente 1 hora 39 min para chegar ao local.

Rota de como chegar ao aeroporto, partindo do ponto principal da Cidade: Praça Monsenhor Marcondes:



Aeroporto Internacional de São José dos Campos “Professor Urbano Ernesto Stumpf”



Fonte: Google imagens

O Aeroporto Internacional de São José dos Campos – Professor Urbano Ernesto Stumpf tem participação importante no crescimento da cidade e da região e mostra duas vocações distintas: a cargueira, que atende o grande número de indústrias da Região Metropolitana do Vale do Paraíba, Litoral Norte e do Cone Leste Paulista, e a turística, em especial pela proximidade com o Santuário Nacional de Nossa Senhora Aparecida, as cidades da Serra da Mantiqueira – como a estância turística de Campos do Jordão –, e com os Municípios do belíssimo litoral norte de São Paulo,

como Ilhabela, São Sebastião, Caraguatatuba e Ubatuba, além de Parati e Angra dos Reis, no litoral sul fluminense.

Várias foram as melhorias realizadas, com destaque para a ampliação do terminal de passageiros que passou a ter 5.902m² e capacidade de atendimento de 600 mil passageiros por ano.

Atualmente o aeroporto opera apenas voos particulares; porém está sendo estudada a reabertura para voos comerciais.

Rota de como chegar ao aeroporto, partindo do ponto principal da Cidade: Praça Monsenhor Marcondes:



2.4. Índices e dados do Município.

| Município | Pindamonhangaba |
|---|--|
| Área em km ² | Total: 731,90 km ² Distrito de Moreira César: 234,00 km ² |
| Área Ocupada km ² | 181 km ² (cálculo do DPL) |
| Área Rural km ² | 549 km ² (cálculo do DPL) |
| Rios | Paraíba do Sul, Piracuama, Una, Ribeirão Grande e Oliveiras |
| População | 164.000 (Estimativa IBGE 2017) |
| População Urbana | 158.129 |
| População Rural | 5.871 |
| Número de Eleitores | 111.328 (dados eleitorais TSE) |
| Densidade Demográfica – hab/km ² | 217 HAB./Km ² |
| Taxa de urbanização | 96,42% |
| IDHM (Índice de Desenvolvimento Humano Municipal) | 0,773 (PNUD 2010) |
| PIB em R\$ | 6.227.820 (IBGE 2014) |
| PIB per capita em R\$ | 39.202,21 (IBGE 2014) |

2.5. O potencial turístico do Município

O Município de Pindamonhangaba possui grande potencial turístico nos diferentes segmentos:

Turismo Cultural e Religioso

O turismo cultural e religioso tem como fundamento o contato e a convivência com as tradições que foram influenciadas pela dinâmica do tempo, bem como propiciar a realização de visitas a locais que expressam sentimentos místicos ou suscitam a fé. Os atrativos que certamente justificam o reconhecimento como Município de interesse turístico são: a Estrada de Ferro Campos do Jordão (E.F. C.J.) que foi concebida como via de acesso aos sanatórios para contribuir na recuperação das vítimas de doenças pulmonares; o Palacete Tiradentes, construído com paredes externas de taipa de pilão e as internas de pau-a-pique; o Bosque da Princesa, datado de 1879, como Largo do Porto, em alusão ao período de navegação no Rio Paraíba; o Palacete Palmeira (atual Museu Histórico e Pedagógico D. Pedro I e Dona Leopoldina) construído no século XIX; o Palacete 10 de Julho que foi residência do Barão de Itapeva; a Igreja São José onde foram sepultados 10 pindamonhangabenses que integravam a Guarda de Honra de Dom Pedro I; a Igreja Matriz de Nossa Senhora do Bom Sucesso, edificada em estilo neoclássico no início

do século XVIII; a Fazenda Nova Gokula que abriga o maior templo Hare Krishna da América Latina e com visitaç o aberta ao p blico em geral, entre outros.

Turismo de Neg cio

Pindamonhangaba   conhecida como a "Capital da Reciclagem", por possuir o maior polo industrial de reciclagem de latas de alum nio da Am rica Latina. Outros segmentos no setor industrial, como sider rgico, metal rgico, tamb m contribuem para o desenvolvimento do Turismo de Neg cio da cidade, gerando crescimento da economia al m de ser um multiplicador de opini es positivas que atrair o novos turistas ao local.

Turismo de Estudo e Interc mbio

O Parque Natural Municipal do Trabij u   um patrim nio ambiental com diversidades e raridade na fauna, flora e demais elementos naturais, onde   poss vel a realiza o de pesquisas cient ficas e o desenvolvimento de atividades de educa o e interpreta o ambiental. No local   poss vel tamb m a realiza o do Birdwatching (Observa o de P ssaros).

O S tio Algod o Doce considerado refer ncia em caprinocultura, destacando-se como a melhor do Estado de S o Paulo. Recebe, com frequ ncia, grupos de produtores e t cnicos do Brasil e exterior, interessados no melhoramento gen tico implantado, al m do projeto educativo de turismo, para grupos e escolas.

Turismo de Aventura

Pindamonhangaba tem cen rios variados e estrutura para receber as mais diversas modalidades de esportes de aventura, atraindo visitantes e apresentando op oes de lazer para seus munic pios. Dessa forma, cada vez mais, a cidade se consolida como destino de turismo de aventura na regi o. Diversos esportes chamados "radicais" s o praticados na cidade, tanto na  rea central quanto na zona rural, com paisagens de tirar o f lego.   comum vermos em nossos c us o colorido dos paraquedas, dos paragliders, das asas-deltas e at  mesmo dos bal es. O turista ainda pode se aventurar com escaladas na Fal sia Para so, tirolesas, trilhas, rapel, trekking e esportes aqu ticos.

Ecoturismo

A cidade tem o privil gio de possuir belas paisagens naturais e condi es geogr ficas que contribuem para a pr tica do Ecoturismo, destacando-se o Parque da Cidade, espa o para realiza o de atividades f sicas e de lazer, onde o visitante entra em contato com a natureza; o Hotel Fazenda P  da Serra que possui belas cachoeiras, trilhas ecol gicas e mirante com vista para Serra da Mantiqueira; o Parque do Itapeva considerado o quinto pico mais alto do Brasil com uma bela vista das montanhas da Serra da Mantiqueira e cidades do Vale do Para ba, e que abriga um dos lagos mais altos do pa s, o Lago do Pico do Itapeva.

Turismo de Eventos

Vários eventos são realizados no Município, atraindo grande número de visitantes locais e de fora, como exemplos temos o Carnaval (Festival de Marchinhas Carnavalescas e Blocos); Aniversário da Cidade (corrida, passeio ciclístico e shows variados); Festival de Teatro (FESTÊ); Festivais da Primavera (gastronômico), Tropeiro e Junino, com quadrilhas, congadas, Moçambique; Festival das Cores na Fazenda Nova Gokula. Tem destaque também outros eventos como as festas religiosas de São Benedito, Nossa Senhora do Bom Sucesso, Festa do Divino.

Turismo Rural e de Pesca

O Município de Pindamonhangaba tem grande potencial para o turismo rural e de pesca, com destaques para o Pesque Truta Ribeirão Grande, com exuberante paisagem de córregos e cachoeiras da Serra da Mantiqueira, tal atrativo é confrontante com a Usina Hidrelétrica Isabel, que forneceu energia elétrica para o Município nos anos de 1911 utilizando a maior queda livre de água da América do Sul; o Pesqueiro Serra Azul, que proporciona contato com a natureza, banhos de cachoeira e atividades voltadas à educação ambiental, turismos de pesca, científico, ecoturismo, aventura, fotográfico e Birdwatching (Observação de Pássaros); o restaurante Colmeia que oferece culinária típica rural e ainda é um local de apoio para atividades ecológicas e de aventura, como corridas de bicicleta; Pesqueiro do Noé, atual Clube de Pesca Arca de Noé, ambiente para os apaixonados pela pesca esportiva.


Segue o fluxo turístico estimado de visitantes dos atrativos no Município de Pindamonhangaba:

| Nome do Atrativo | Visitas Estimadas por mês |
|---------------------------------------|----------------------------------|
| Fazenda Nova Gokula | 1.000 |
| Estrada de Ferro Campos do Jordão | 300 |
| Parque Pico Itapeva | 10.000 |
| Museu (Palacete Visconde da Palmeira) | 1.200 |
| Palacete 10 De Julho | 170 |
| Igreja São José | 170 |
| Parque Natural Do Trabijú | 80 |
| Parque Aquático Happy Kids | 3.000 |
| Reino Das Águas Claras | 300 |
| Sítio Algodão Doce | 200 |
| Bosque Da Princesa | 8.000 |

| | |
|-------------------------------------|-------|
| Parque Da Cidade | 5.000 |
| Falésia Paraíso | 90 |
| Pesque Truta Ribeirão Grande | 300 |
| Colmeia | 1.050 |
| Igreja Matriz | 170 |
| Casarão Salles | 170 |
| Hotel Fazenda Pé Da Serra (day use) | 400 |
| Rancho Fundo | 2.000 |
| Mercado Municipal | 170 |
| Usina Izabel | 30 |
| Colégio Alfredo Pujol | 170 |
| Reserva Rio das Pedras | 100 |
| Hotel Colonial Plaza (day use) | 30 |
| Pesqueiro do Noé | 2.500 |
| Pesqueiro Serra Azul | 280 |
| Balonismo | 100 |
| Recanto Lótus | 130 |
| Motocross | 1.000 |
| Palacete Tiradentes | 170 |
| Uriguva - O bom da roça | 30 |
| Bar do Edmundo (Ribeirão Grande) | 1.020 |
| Orquidário Feiticeira | 90 |
| Fazenda Nova Coruputuba | 100 |
| Aeródromo | 80 |

Obs. A quantidade de visitantes foram estimadas de acordo com livros de registro, lista de presença e City Tour municipal.

2.6. Vocação Turística



A cidade de Pindamonhangaba destaca-se pelo seu rico patrimônio natural, histórico e cultural, o que a torna uma cidade atrativa e acolhedora. Situada aos pés da Serra da Mantiqueira, Pindamonhangaba possui em seus limites balneários, cachoeiras, trilhas e reservas naturais com paisagens exuberantes. Bem urbanizada, organizada e conservada, Pindamonhangaba possui um riquíssimo patrimônio arquitetônico, onde grande parte já se encontra restaurada; também sempre teve importante participação nos principais capítulos da história do Brasil, inclusive a Independência: dos 35 Guardas de Honra de D. Pedro I, 16 eram de Pindamonhangaba, e dez deles estavam presentes no momento do famoso "Grito do Ipiranga".

2.7. Aspectos históricos culturais

Praça Monsenhor Marcondes

A Praça Monsenhor Marcondes localizada no Centro de Pindamonhangaba, até 1860 era denominada Praça Formosa, passando a denominar-se Praça Monsenhor Marcondes em 1863 por ocasião do falecimento deste sacerdote. O projeto paisagístico foi inspirado nos trabalhos do célebre paisagista francês Auguste François Mari Glaziou, Diretor de Parques e Jardins da Casa Imperial no Rio de Janeiro. Em dezembro de 1964 passou a ser montado no local um presépio, tradição que permanece até a presente data. A Praça Monsenhor Marcondes, também conhecida como Praça da Cascata, é um dos principais pontos de lazer de Pindamonhangaba. O espaço consta com jardins, bancos e pontes. Consta também a tradicional Cascata com figuras esculpidas em pedra imitando animais, que remonta aos anos de 1903. Há o obelisco em homenagem à Guarda de Honra de Dom Pedro, simbolizado por uma águia e os bustos em homenagem a Athayde Marcondes e Dr. Antonio Pinheiro Junior, filhos ilustres de Pindamonhangaba, bem como o Chafariz. Nela encontra-se o marco zero da cidade, representando o seu centro geográfico, a partir do qual todas as medições de distância a ela são estabelecidas.

Estrada de Ferro Campos do Jordão

Oportunidade única para conhecer de perto a Serra da Mantiqueira a bordo de um trem turístico, com todo o conforto, segurança e o acompanhamento de profissionais treinados para tornar seu passeio ainda mais exclusivo.

Suas construções obedecem a uma linha arquitetônica que se mantém inalterada através dos anos, formando um conjunto harmonioso, típico das ferrovias do passado. Os bondes em estilo inglês, que transmitem charme, conforto e tranquilidade, enquanto de suas janelas pode se avistar as maravilhas naturais. As automotrizes que fazem o percurso Serra da Mantiqueira são o carro chefe da Estrada de Ferro Campos do Jordão. Mas existem, ainda, outras opções de passeio. Os trens que atendem o roteiro turístico, da Estação Pindamonhangaba à Estação Piracuama, realizam o trajeto de ida e volta em aproximadamente duas horas. Durante o percurso, o visitante tem a oportunidade de conhecer a zona rural do Município, com suas antigas fazendas cafeeiras, ainda da época dos escravos, e os belos campos de cultivo de arroz e gado.

Estrada de Ferro Central do Brasil

O conjunto da Estação de Pindamonhangaba permanece com suas principais estruturas preservado; se trata de antiga estação terminal da Estrada de Ferro Campos do Jordão, ativa até a construção de novo edifício para tal finalidade. O conjunto é parte do importante trecho que conecta o Estado de São Paulo com o Rio de Janeiro, representa o avanço da ocupação do Vale do Paraíba e registra importante papel na economia cafeeira.

Características arquitetônicas peculiares pontuam a construção. O conjunto possui bom estado de conservação.

A estação possui qualificada apropriação social da estação, funcionando atualmente como sede de ONG e equipamento cultural.

O conjunto da Estação Ferroviária de Pindamonhangaba é formado por edificações e remanescentes da Estrada de Ferro Central do Brasil – Ramal de São Paulo.

Palacete 10 de Julho

O Palacete 10 de Julho foi construído em estilo neoclássico no ano de 1870. É um notável exemplar da arquitetura residencial da aristocracia cafeeira do Vale do Paraíba.

Tombado pelo CONDEPHAAT em 1969, é um exemplar raro que representa os barões de café, e foi construído para ser moradia do Barão de Itapeva.

Até o ano de 2007 o local foi sede do Poder Executivo da cidade, que manteve o prédio com suas características originais.

E no início do ano de 2009, o prédio passou por uma restauração de todos os materiais, piso, paredes, forro e pintura, deixando o Palacete em sua obra civil original.

Museu Histórico e Pedagógico D. Pedro I e D. Leopoldina

O Palacete da Palmeira foi construído entre os anos 1850 / 1864, através de técnica “taipa de pilão” e “taipa de mão” e mão de obra escrava. O casarão tem um estilo neoclássico eclético, possui inúmeras janelas nos dois pavimentos por todo o longo do corpo, conferindo bastante iluminação no interior da casa. É ricamente decorado com florões e ornamentos por dentro e fora da construção com destaque ao belo brasão do Visconde da Palmeira, acima da porta principal, coroando o prédio.

Em 1969 o prédio foi tombado pelo CONDEPHAAT.

Passando por vários momentos e donos diferentes, atualmente o local abriga o Museu Histórico e Pedagógico D. Pedro I e D. Leopoldina, que possui um acervo neoclássico em exposição permanente e salas de exposições itinerantes, rico em histórias da Princesa do Norte.

Bosque da Princesa

Banhado pelo Rio Paraíba do Sul, o Bosque da Princesa foi construído em 1868, no antigo Largo do Porto, em razão do porto fluvial que lá havia. O local abriga espécies nativas e espécies exóticas.

Em 1970 sua estrutura foi melhorada, com a construção do parque infantil, sanitários, os três lagos, o coreto e colocação dos bancos.

Dentro dele também abriga a Biblioteca Municipal, considerada uma das melhores do Estado de São Paulo.

Um local muito bonito e aconchegante em meio a natureza, atualmente é utilizado também para passeios, piqueniques e como cenário para fotos de casamento.

Igreja Matriz

No período da Colonização, tão logo se constituísse algum núcleo de povoação, era de costume que fosse construído uma capela em invocação a um santo padroeiro. Assim ocorreu nesta terra, quando os fundadores do núcleo de povoação, formada na ocasião onde hoje se situa a Praça Padre João de Faria Fialho.

No local, foi edificada uma capela, no alto de uma colina, voltada para o Rio Paraíba, sob a invocação de São José. Aproximadamente 30 anos depois, a capela tornou-se muito pequena para receber os fiéis, motivo pelo qual foi iniciada a construção de uma igreja matriz mais ampla, embrião e raiz do nosso atual Santuário, exatamente no local onde se encontra hoje a Igreja Matriz de Pindamonhangaba. As obras da igreja foram terminadas pelo seu primeiro vigário, o Padre João de Faria Fialho e inaugurada em 26 de julho de 1.707, recebendo a invocação de Nossa Senhora do Bom Sucesso.

Em 1.841, por iniciativa de Monsenhor Ignácio Marcondes, a igreja primitiva foi totalmente reedificada, sob o comando do arquiteto Francisco Antônio Pereira de Carvalho, tendo acompanhado como mestre de obra, o português José Pinto dos Santos sendo inaugurada em 1.853. O atual aspecto da nossa Igreja Matriz é de responsabilidade do dinâmico vigário Monsenhor João José de Azevedo, que em

1.941, inaugurou o piso de ladrilhos, substituindo todo o madeiramento anterior, bem como as barras de granito que protege as paredes laterais e a Mesa da Sagrada Comunhão.

Igreja São José da Vila Real

Localizada na Praça Barão do Rio Branco, na cidade de Pindamonhangaba, e considerado marco histórico e arquitetônico, a igreja teve início de sua construção em 1840, pelo padre João de Godoy Moreira, e foi inaugurada em 1848, em substituição a sua primitiva de 1680.

Construída através da técnica “taipa de pilão”, teve sua primeira reforma realizada em 1905. Em 1987 houve a necessidade de um restauro em parte da igreja, como a reconstrução do coro e de algumas paredes internas que foram danificadas após o desabamento de parte da fachada principal. Em 11/07/1983 o local foi tombado pelo CONDEPHAAT.

Rica historicamente, em seu interior encontram-se enterrados membros da guarda de honra do Imperador Dom Pedro.

2.8. Participação no desenvolvimento regional

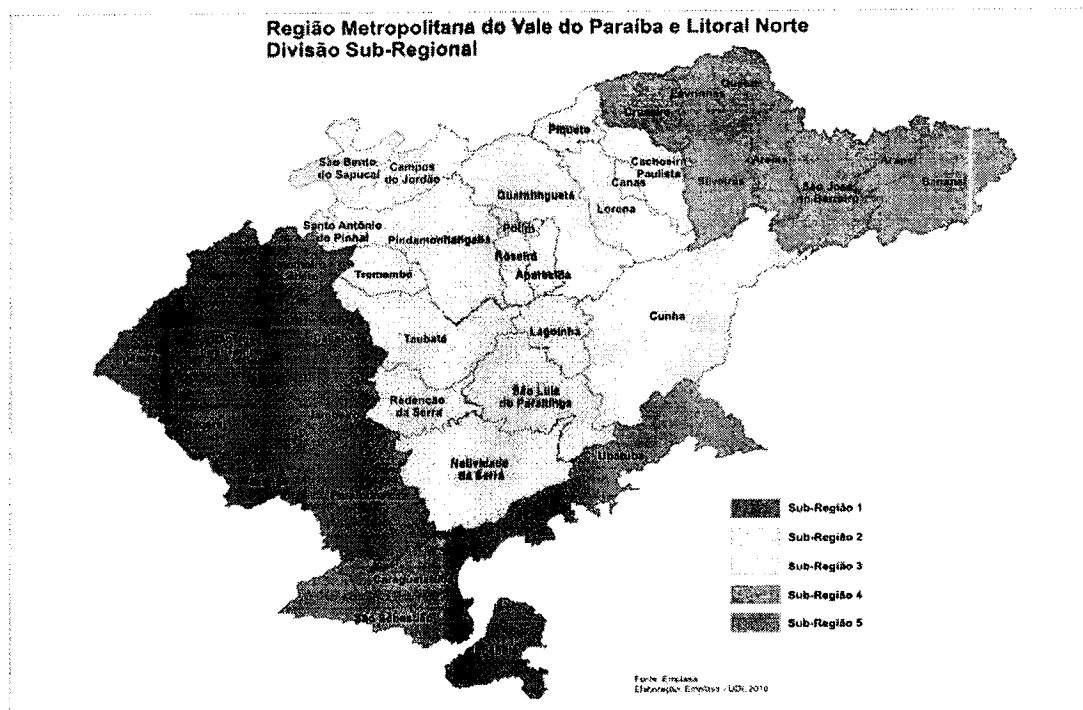
2.8.1. REGIÃO METROPOLITANA DO VALE DO PARAÍBA E LITORAL NORTE

O Município de Pindamonhangaba faz parte da “Região Metropolitana do Vale do Paraíba e Litoral Norte”. Criada em 2012, esta Região Metropolitana é integrada por 39 Municípios, divididos em cinco sub-regiões:

- Sub-Região 1: Caçapava, Igaratá, Jacareí, Jambeiro, Monteiro Lobato, Paraibuna, Santa Branca e São José dos Campos;
- Sub-Região 2: Campos do Jordão, Lagoinha, Natividade da Serra, Pindamonhangaba, Redenção da Serra, Santo Antônio do Pinhal, São Bento do Sapucaí, São Luiz do Paraitinga, Taubaté e Tremembé;
- Sub-Região 3: Aparecida, Cachoeira Paulista, Canas, Cunha, Guaratinguetá, Lorena, Piquete, Potim e Roseira;
- Sub-Região 4: Arapeí, Areias, Bananal, Cruzeiro, Lavrinhas, Queluz, São José do Barreiro e Silveiras;
- Sub-Região 5: Caraguatatuba, Ilhabela, São Sebastião e Ubatuba.

Extensa, a região concentra 2,5 milhões de habitantes, segundo estimativa do Instituto Brasileiro de Geografia e Estatística (IBGE) para 2017, e gerou 5,29% do Produto Interno Bruto (PIB) paulista em 2015.

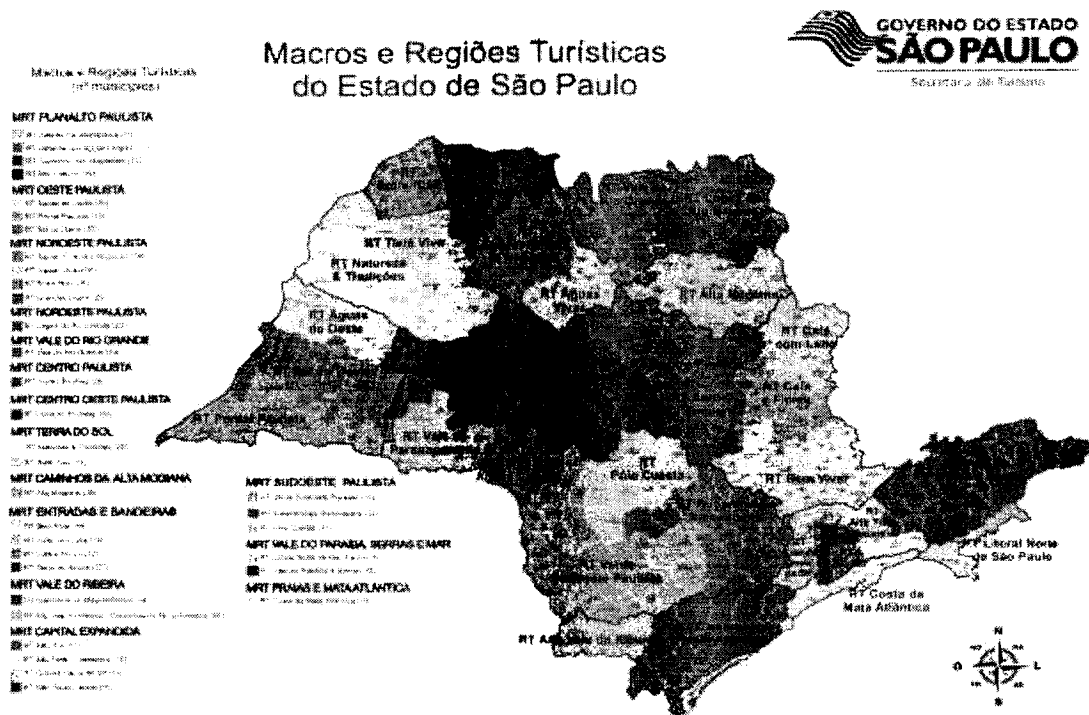
A RMVPLN está situada entre as duas Regiões Metropolitanas mais importantes do país: São Paulo e Rio de Janeiro. Destaca-se nacionalmente por intensa e diversificada atividade econômica. A produção industrial é altamente desenvolvida, predominando os setores automobilístico, aeronáutico, aeroespacial e bélico nos Municípios localizados no eixo da Rodovia Presidente Dutra. Destacam-se também as atividades portuárias e petroleiras no Litoral Norte e o turismo na Serra da Mantiqueira, Litoral e cidades históricas. A região caracteriza-se, ainda, por abrigar importantes patrimônios ambientais de relevância nacional, como as Serras da Mantiqueira, da Bocaina e do Mar, e pelas fazendas de valor histórico e arquitetônico.




2.8.2. REGIÃO TURÍSTICA MANTIQUEIRA PAULISTA


O que há entre São Paulo, Minas Gerais e Rio de Janeiro? A pergunta pode até parecer umas daquelas piadas populares. Mas na verdade, estamos falando do Território Mantiqueira – um dos lugares mais fascinantes do Brasil e um dos ecossistemas mais relevantes do mundo. Para você ter uma ideia, ele integra a lista das Reservas da Biosfera da ONU (Organização das Nações Unidas).


As serras paulistas e mineiras têm picos com altitude entre 700 até 2.798 metros, o que faz da Mantiqueira um destino perfeito para o turismo de aventura! Além disso, a grande riqueza da região está na diversificada vegetação e nos milhares de nascentes que alimentam importantes bacias hidrográficas. Por isso a origem do nome da Serra da Mantiqueira, que em Tupi Guarani quer dizer “montanha que chora”.



Registro das reuniões realizadas da "Região Turística Mantiqueira Paulista":







2.9. Valorização Ambiental

Pindamonhangaba é rica por natureza, quem entra na cidade tem a vista exuberante como “pano de fundo” a Serra da Mantiqueira. A cidade possui em seu território duas áreas de proteção ambiental (APA) federal. Uma é a APA da Serra da Mantiqueira (APASM) e a outra é APA do Rio Paraíba Sul. Cerca de 12% do território de Pindamonhangaba é coberto por Mata atlântica, 7% capoeira. Temos no Município o Parque Municipal Natural do Trabiçu (PMNT), que é uma unidade de conservação de proteção ambiental integral pertencente a municipalidade. Pindamonhangaba compreende a porção sudoeste da APASM, localizado na porção norte do município.

2.9.1. Área de Proteção Ambiental da Serra da Mantiqueira (APASM):

Entende-se por APA como uma **extensa** área natural destinada à proteção e conservação dos atributos de fauna e flora, estéticos, culturais existentes, imprescindíveis a qualidade de vida da população. O objetivo principal da APA não é só a preservação dos remanescentes florestais isolados como também a preservação da biodiversidade e **manutenção** de processos ecológicos, contribuindo para frear as pressões do entorno, **como a** supressão de vegetação, a fragmentação do habitat, a exploração predatória **de** recursos naturais e dos impactos decorrentes da ocupação urbana do solo e **por** atividades agropecuárias. Com base nesse objetivo foi criada a APASM.

A Mata Atlântica é considerada com um **dos** 34 HOTSPOTS mundiais. Entende-se por Hotspot áreas de alta biodiversidade e ameaçadas no mais alto grau.

Dá-se destaque especial a APASM em decorrência abrangência significativa no território Pindense cerca de 26% **corresponde** a APASM . A lei nº9.985 de 18 de julho de 2000, enquadra a APASM **como** de uso sustentável.

A Serra da Mantiqueira tem um **vasto** patrimônio “cultural-histórico-ecológico”. O Ecoturismo, atividade permitida a **unidades** de conservação, tem presença forte na APASM como, alpinismo , mountain bike, voo-livre , balonismo, trekking entre outros assim como o turismo rural onde **estão** localizados diversos atrativos turísticos do município.

2.9.2. Programas:

O Município conta com um programa de educação ambiental permanente chamado Casa Verde, onde os estudantes da rede municipal e estadual de ensino recebem educação constante sobre os assuntos ambientais. As atividades contemplam três seguimentos, educação ambiental, reutilização de materiais e o resgate de práticas com hortas de ervas medicinais. É neste projeto que são formados os “Ecologistas do futuro”, esse curso em específico é ministrado para os alunos do 4ºano.



Foto 1: Manutenção da horta na Casa Verde

Crédito das fotos: Casa Verde




Foto 2: Jogos Ambientais
Crédito das fotos: Casa Verde

A prefeitura mantém, por meio do Departamento de Meio Ambiente o Viveiro Municipal de Mudanças. Mensalmente são distribuídas mudas de árvores frutíferas, nativas, ornamentais e para calçadas à população da área urbana e rural da cidade. Recentemente foi iniciado programa de capacitação em jardinagem e paisagismo de jovens em situação de vulnerabilidade social.




Foto 3: Viveiro Municipal de Mudas

Crédito das fotos: Site da Prefeitura de Pindamonhangaba

Reciclagem:

Pindamonhangaba também é conhecida como capital nacional da reciclagem. O Município é responsável por cerca de 70% do alumínio reciclado no país, realizado pelas empresas LATASA e NOVELIS.

A prefeitura subsidia a coleta de resíduos recicláveis para a cooperativa Moreira César recicla. A Cooperativa fica na Av. Dr. Lloyd Figueiredo Pereira da Rocha em um terreno de aproximadamente 5.000 m² concedido pela Prefeitura. Os resíduos são coletados pela empresa Pioneira Saneamento e Limpeza Urbana LTDA, e pelos próprios cooperados que se utilizam de carroças e caminhão, e direcionados para a cooperativa onde são triados, segregados e posteriormente vendidos.

Infraestrutura: Abastecimento de água, tratamento de esgoto e Resíduos sólidos.

Sistema de Abastecimento de Água

O serviço de abastecimento de água, coleta e tratamento de esgoto sanitário de Pindamonhangaba é executado por meio de concessão pela SABESP, sob a Lei Municipal nº 4753 de 21 de fevereiro de 2008 e Contrato de Programa nº 069/08.

O sistema de abastecimento de água na cidade é regionalizado, dividido em 3 subsistemas:

- Subsistema Pindamonhangaba, que abrange 71% das ligações do Município;
- Subsistema Moreira César, que abrange 20% das ligações do Município e;
- Subsistema Araretama, que abrange 9% das ligações do Município.

O manancial de abastecimento do Município é o rio Paraíba do Sul com vazão aproximada de 103.200 l/s e classificado como Classe 2. A estação de tratamento ETA do Município é do tipo convencional com capacidade nominal de 480 l/s.

A comunidade do Ribeirão grande, localizado na zona rural, possui um sistema isolado de abastecimento de água, que consiste em um poço tubular profundo de 200 metros de profundidade, capacidade de 100 mil litros, tratamento com cloro e flúor e 4500 metros de rede de distribuição de água. A vazão de distribuição desse sistema é de 86.400 litros por dia. O sistema é considerado isolado pois ele se localiza em uma área independente do sistema na sede da Sabesp.




Foto 4: ETA - Estação de Tratamento de Água

Fonte: Site da SABESP

Sistema de Esgoto Sanitário

A Estação de Tratamento de Esgotos Sede é composta por sistema australiano com 3 módulos em paralelo: lagoa anaeróbia em série, seguida de lagoa facultativa. A ETE está localizada à Rua Alexandre Muassab s/ nº, Bairro Crispim, sendo responsável pela região central e bairros adjacentes.

A SABESP possui três ETE's no Município de Pindamonhangaba instaladas nos bairros Araretama, Crispim e no distrito de Moreira César. O corpo receptor é o Rio Paraíba do Sul. No ponto de recepção do efluente tratado apresenta uma vazão superior a 103.200 l/s, calculados segundo a metodologia do DAEE.

Coleta convencional de RSU

A Coleta Convencional de Resíduos Urbanos representa o maior volume de resíduos sólidos coletados no Município de Pindamonhangaba, com uma média de 99,06 toneladas coletadas diariamente. Atualmente a coleta, o transporte dos resíduos e a operação do Aterro Sanitário Municipal de Pindamonhangaba, que é de propriedade da Prefeitura, são feitos pela empresa Pioneira Saneamento e Limpeza Urbana LTDA.

A empresa é responsável por atender as necessidades de coleta, manuseio e destinação final dos resíduos sólidos do Município, com fornecimento de mão de


obra especializada e materiais. A coleta de resíduos atende 100% dos habitantes da área urbana do Município.

A coleta porta a porta realizada no centro da cidade é executada todos os dias da semana, com exceção dos domingos, e corresponde a 15% da população atendida. O restante da população atendida pela coleta porta a porta, que reside nos bairros inseridos dentro do perímetro urbano (com exceção do centro) e na zona rural, é atendida de forma trissemanal segundo o SNIS 2015.

Temos atualmente a disposição do Município, 10 caminhões compactadores com capacidade de 15m³ o para a coleta dos resíduos domiciliares.

2.10. Conselho Municipal – COMTUR

O Conselho Municipal de Turismo de Pindamonhangaba é um órgão de aglutinação de esforços entre o Poder Executivo e a Sociedade Civil, de caráter deliberativo e consultivo para assessoramento da Municipalidade nas questões referentes ao desenvolvimento turístico no Município de Pindamonhangaba.



Na composição do Conselho observar-se-á o que consta no Artigo 2º do Regimento Interno, conforme anexo abaixo:

COMTUR Pindamonhangaba - Conselho Municipal de Turismo

REGIMENTO INTERNO DO CONSELHO MUNICIPAL DE TURISMO DE PINDAMONHANGABA-SP

Artigo 1º - O Conselho Municipal de Turismo - COMTUR, instituído pela Lei Municipal nº 3.393 de 15 de dezembro de 1997, alterada pela Lei nº 3.567 de 29 de dezembro de 1998, Lei nº 4.806 de 23 de maio de 2007 e pela Lei nº 5.006 de 05 de fevereiro de 2010, terá suas atividades regulamentadas pelo presente Regimento Interno.

DA CONSTITUIÇÃO

Artigo 2º - O Conselho Municipal de Turismo - COMTUR é constituído por 35 (trinta e cinco) membros, entre representantes do Poder Público e da Sociedade Civil, com mandato de dois anos, permitida a recondução, sendo sua representação:

- I - Dos Representantes do Poder Público, sendo preferencialmente:
 - a) 02 (dois) representantes da Secretaria de Educação e Cultura, Departamento de Cultura;
 - b) 02 (dois) representantes da Secretaria de Educação e Cultura, Departamento de Turismo;
 - c) 01 (um) representante do Departamento de Meio Ambiente;
 - d) 01 (um) representante do Departamento de Licenciamento Ambiental e Urbanismo;
 - e) 01 (um) representante do Departamento de Comunicação;
 - f) 01 (um) representante da Coordenação de Eventos;
 - g) 02 (dois) representantes da Câmara dos Vereadores do Município;
 - h) Dos Representantes da Sociedade Civil:
 - a) 02 (dois) representantes da Associação Comercial e Industrial de Pindamonhangaba (ACIP);
 - b) 02 (dois) representantes da Associação do Setor Rural, do Turismo Rural ou do Agronegócio estabelecidas no Município, sejam patronais ou empregadas;
 - c) 02 (dois) representantes da Associação de Engenheiros, Arquitetos e Urbanistas de Pindamonhangaba;
 - d) 02 (dois) representantes de rede hoteleira do Município;
 - e) 02 (dois) representantes do Núcleo Turístico do Ribeirão Grande;
 - f) 02 (dois) representantes do Núcleo Turístico do Pracaúna;
 - g) 01 (um) representante de rede gastronômica diferenciada;
 - h) 02 (dois) representantes de rede gastronômica Regional;
 - i) 02 (dois) representantes dos guias de Turismo do Município;
 - j) 02 (dois) representantes de Agência de Turismo do Município;
 - k) 02 (dois) representantes de Transportadoras Turísticas do Município;
 - l) 02 (dois) representantes de Turismo de Aventura;
 - m) 02 (dois) representantes das Artesanias do Município.

Artigo 3º - Para o seu pleno e eficaz funcionamento o COMTUR contará com a seguinte estrutura:

- I - Diretoria Executiva, composta de Presidente, Vice-Presidente, 1º Secretário e 2º Secretário;
- II - Plenário - Órgão de deliberação máxima do Conselho;
- III - Comissões Temáticas Permanentes - Grupos de trabalho compostos para elaboração, desenvolvimento, realização, referendo de assuntos e/ou pendências pertinentes ao COMTUR.

§ 1º O Presidente será eleito por seus membros na primeira reunião ordinária após a posse de novo pleito.

§ 2º Após eleito o Presidente, o mesmo deverá conduzir os demais componentes do seu gabinete, sendo esta composição deliberada em assembleia.

§ 3º Em caso de renúncia do cargo de Presidente, o vice-presidente deverá assumir, num prazo de 30 (trinta) dias uma nova eleição.

§ 4º Em caso de afastamento temporário com apresentação de justificativa, o prazo máximo não poderá ultrapassar 90 (noventa) dias consecutivos ou não dentro do período de gestão. Havendo necessidade de um prazo maior, o mesmo deverá renunciar ao cargo de presidente.

§ 5º As sessões plenárias serão realizadas ordinariamente uma vez a cada mês, conforme calendário anual previamente aprovado e, extraordinariamente, quando convocadas pelo Presidente ou por requerimento de um terço de seus membros.

§ 6º As Comissões Temáticas Permanentes compete preparar e analisar os materiais que serão apreciados na plenária.

§ 7º As Comissões serão compostas por 2 (dois) de seus membros, contanto com a representação mínima de 1 (um) Conselheiro do Poder Público e 1 (um) Conselheiro da Sociedade Civil.

§ 8º Excepcionalmente, a fim de auxiliar nos trabalhos das Comissões, estas poderão convidar membros da Sociedade Civil ou do Poder Público para compor as mesmas, mas sem direito a voto.

§ 9º As Comissões Temáticas Permanentes terão:
I - Comissão de Projetos e Fomento do Turismo (Responsáveis pelos Itens I, M, N, V, VI E VII DA COMPETÊNCIA DO COMTUR Artigo 9º)
II - Comissão Legislativa (Responsáveis pelos Itens IV, VIII, IX DA COMPETÊNCIA DO COMTUR Artigo 9º)

III - Comissão de Acompanhamento e apuração de resultados
§ 10. Cada Comissão deverá ter um coordenador e um relator.

I - Compete ao coordenador convocar as reuniões e orientar os trabalhos na Comissão.

II - Compete ao relator redigir o relatório dos trabalhos e apresentá-lo plenariamente, e por escrito ao plenário, esclarecendo, com os demais membros, eventuais dúvidas dos conselheiros.

III - O coordenador de cada Comissão, nas suas falas e impedimentos, será substituído pelo relator.

IV - O coordenador e o relator serão escolhidos pelos membros da Comissão Temática Permanente, com ciência ao Plenário.

V - Por ocasião de convocação para a reunião plenária poderá ser enviada cópia do relatório para leitura prévia dos conselheiros.

VI - Havendo dúvida não esclarecida pela Comissão na reunião plenária, qualquer conselheiro com direito a voto poderá pedir vistas do processo e apresentar voto em separado fundamentado sua opinião, na reunião seguinte.

§ 11. Esta Comissão poderá consultar autoridades, entidades, cientistas e técnicos para colaborar nos estudos das Comissões.

DA ELEIÇÃO DO CONSELHO

Artigo 4º - Os membros do COMTUR serão nomeados através de Pleiário pelo Prefeito Municipal, com mandato de dois anos, sendo permitida a recondução.

§ 1º As representações da sociedade civil serão eleitas em assembleia convocada exclusivamente para esse fim, a qual deverá ser coordenada pelo titular do Departamento de Educação e Cultura, ou por quem este indicar.

§ 2º Os conselheiros representantes da sociedade civil receberão então, as credenciações do Município e suplicará, observando os seguintes:

§ 3º A fim de eleger os representantes da sociedade civil, deverá ser aberto um Edital de chamamento público com no mínimo 03 (três) dias de antecedência de encerramento do pleito.

§ 4º A elaboração, organização e realização das etapas deste Edital deverá ficar a cargo de uma comissão formada especificamente para esta finalidade, composta com representantes da sociedade civil, podendo ser ou não conselheiros titulares e suplentes, desde que os mesmos não sejam candidatos a recondução.

§ 5º O Edital deverá ser deliberado pela plenária do COMTUR e deverá contar com o apoio do Poder Público Municipal para total publicidade ao processo, tendo a divulgação, preferi-

XIII - Manter os livros e documentos destinados aos serviços do Conselho e seu expediente.

XIV - Determinar o destino do expediente lido nas sessões.

XV - Agir em nome do Conselho ou delegar representação aos membros, para manter os contatos com as autoridades e órgãos afins.

DA COMPETÊNCIA DO VICE-PRESIDENTE

Artigo 7º - Compete ao Vice-Presidente do Conselho Municipal de Turismo:
I - Substituir o Presidente em suas ausências e a eventuais ausências;
II - Assessorar a presidência.

DA COMPETÊNCIA DOS SECRETÁRIOS

Artigo 8º - Aos Secretários do Conselho Municipal de Turismo compete:
I - Assessorar o Presidente na elaboração das pautas das reuniões e nas matérias técnicas;

II - Secretariar as reuniões do Conselho;

III - Preparar as atas das reuniões e assessorar os conselheiros com o Presidente;

IV - Recusar todo o expediente encaminhado ao Conselho, registrar e tomar as providências necessárias;

V - Responsabilizar-se pelas falas, atas e outros documentos do Conselho;

VI - Substituir o Presidente e Vice-presidente em casos excepcionais, quando estes não estiverem em exercício de suas funções.

DA COMPETÊNCIA DOS MEMBROS DO CONSELHO

Artigo 9º - É de competência dos Membros do Conselho:
I - Comparar as reuniões do Conselho quando convocados;

II - Eleger, em seu prazo, o Presidente;

III - Levantar ou retirar assuntos de interesse turístico;

IV - Opinar sobre assuntos referentes ao desenvolvimento turístico do Município e do País;

V - Não permitir que sejam levantados problemas políticos partidários;

VI - Comunicar os Grupos de Trabalho - GT para as atas específicas podendo contar com assessoramento técnico especializado se necessário;

VII - Votar nos debates do COMTUR;

VIII - Comunicar as normas regulamentares;

IX - Apresentar indicações ou impugnações das atas;

X - Desempatar os encargos que lhes foram atribuídos pelo Presidente apresentando o competente relatório;

XI - Comunicar, previamente ao Presidente, a ausência ou a impossibilidade de comparecer às reuniões para as quais foram convocados.

DA REUNIÃO DO CONSELHO

Artigo 10º - O Conselho Municipal de Turismo reunir-se-á, ordinariamente, uma vez por mês por convocação de seu Presidente, ou, extraordinariamente mediante convocação de seu Presidente ou de um terço de seus membros.

I - As sessões ordinárias, mediante prévia comunicação do Presidente, poderão ser convocadas em qualquer matéria para conhecimento e deliberação do COMTUR.

II - As sessões extraordinárias serão realizadas em dia, hora e local determinados com antecedência mínima de 48 (quarenta e oito) horas, mediante convocação escrita aos Conselheiros, por escrito.

III - Poderá a Representação do conselheiro, que faltar justificadamente a 3 (três) reuniões ordinárias consecutivas ou a 6 (seis) extraordinárias durante o ano, ser substituído por seu suplente, na nova indicação do pleito.

IV - Não havendo quórum na primeira convocação, a reunião realizar-se-á após 15 (quinze) minutos.

V - Fica estabelecido o quórum mínimo de 40% de seus membros independentemente de sua lotação como titular ou suplente, para as decisões importantes e reservadas ao COMTUR.

VI - As reuniões serão presididas pelo Presidente do COMTUR, na sua ausência pelo Vice-Presidente, na ausência de ambos, por um dos secretários.

VII - As decisões serão tomadas por maioria simples, e serão ao Presidente do COMTUR, sempre o voto de desempate. O voto será redigido apenas aos conselheiros.

VIII - As reuniões do Conselho serão abertas e assistidas pública, sendo-lhes assegurado o direito de voto ao Presidente desde que não haja interferência no bom andamento dos trabalhos.

Artigo 11 - As sessões do Conselho obedecerão a seguinte ordem:
I - Verificação do número de Conselheiros presentes e quórum, quando necessário com a instalação dos trabalhos pelo Presidente;

II - Leitura e aprovação da ata da sessão anterior;

III - Leitura e distribuição do expediente e comunicação da presença;

IV - Assuntos de ordem geral;

V - Encerramento dos trabalhos.

Artigo 12 - A votação será nominal e, eventual voto divergente, será redigido pelo seu prolator e anexado ao respectivo termo de deliberação de matéria, se for o caso, consignando-se sempre o voto em ata.

Artigo 13 - Das sessões do "Conselho Municipal de Turismo - COMTUR" serão lavradas atas de modo resumido, sendo veritadas as transcrições de discussões e manifestações pertinentes a cada item.

I - De mês, ano, local e hora da abertura da sessão;

II - Nome dos membros presentes, eventuais convidados e das demais pessoas especialmente convocadas;

III - Sumário do expediente e demais assuntos tratados;

IV - Decretos do Conselho.

Parágrafo único - As atas serão lavradas em livro próprio ou digitadas, após serem lidas e aprovadas, ficando ao assessorado do presidente e secretário, sendo o material do expediente arquivado no setor disponibilizado ao Conselho.

Artigo 14 - As deliberações, a critério do Presidente do Conselho, poderão ser emitidas em Parecer ou Resolução, conforme a importância da matéria abordada.

Parágrafo único - Essas peças serão redigidas pelo secretário e assinadas pelo Presidente e deverão ser apresentadas ao Prefeito Municipal ou outros órgãos competentes para encaminhamento a instâncias necessárias.

Artigo 15 - O Conselho Municipal de Turismo - COMTUR, sempre que necessário, contará com o apoio da funcionalidade municipal (a) que auxiliar (a) as atividades relacionadas ao Conselho, devidamente supervisionadas pelo Presidente e/ou pelo secretário, com a seguinte competência:
I - Preparar os livros de reuniões e eventuais do COMTUR;
II - Preparar, registrar, numerar, distribuir, receber e guardar todos os expedientes e correspondências necessárias de reuniões e eventos do COMTUR;
III - Recopiar, atestar e orientar os Conselheiros a visitarem nas reuniões e eventos do COMTUR;
IV - Preparar e encaminhar todo o expediente do Conselho (supervisionar e orientar o sistema de arquivos, correspondência, ofício, cartilhas, tabelas, atas, cópias, reprográficas etc.).

e forma de acordo no Edital

DA COMPETÊNCIA DO COMTUR

Artigo 5º - Ao Conselho Municipal de Turismo compete:

- I. Elaborar o Plano de Turismo do Município, formulando as diretrizes básicas a serem obedecidas na Política Municipal de Turismo;
- II. Desenvolver programas e projetos de interesse turístico visando incrementar o fluxo de turistas à cidade de Ponta Grossa;
- III. Estabelecer diretrizes para um trabalho coordenado entre os serviços e os prestados pela iniciativa privada com o objetivo de prover a infraestrutura adequada à implementação do turismo;
- IV. Opinar na esfera do Poder Executivo, do Poder Legislativo quanto, sobre projetos de lei que se relacionem com o turismo do sistema medidas que nestes possam ter implicações;
- V. Promover e moderar simpósios debates sobre temas de interesse turístico;
- VI. Manter cadastro de informações turísticas do Município;
- VII. Promover e divulgar atividades ligadas ao Turismo;
- VIII. Administrar o Fundo Municipal de Turismo - FOMTUR, com o objetivo de captar e repassar recursos para o Plano Turístico Municipal;
- IX. Organizar o seu Regimento Interno.

DA COMPETÊNCIA DO PRESIDENTE

Artigo 6º - Compete ao Presidente do Conselho Municipal de Turismo:

- I. Representar o Conselho em toda e qualquer circunstância;
- II. Presidir as reuniões do Conselho;
- III. Convocar as reuniões ordinárias e extraordinárias, dando ciência a seus membros com pelo menos 48 (quarenta e oito) horas de antecedência, por escrito eletrônico, por correspondência, e-mail ou pessoalmente;
- IV. Coordenar as atividades do Conselho;
- V. Cumprir as determinações do Regimento Interno;
- VI. Preparar ao Conselho as reformas do Regimento Interno;
- VII. Cumprir e fazer cumprir as decisões do Conselho;
- VIII. Assinar as atas das sessões, juntamente com o 1º Secretário;
- IX. Auxiliar as providências necessárias ao acompanhamento, pelo Conselho, da execução dos projetos e propostas de interesse turístico do Município;
- X. Organizar e zelar do dia das reuniões ordinárias e enviar a pauta aos membros, no prazo mínimo de 08 (oito) dias de antecedência;
- XI. Assin, privilegiar, encaminhar ou suspender as reuniões do Conselho;
- XII. Convocar pessoas de interesse do Conselho para participar das reuniões, com direito a voz e não a voto, com o objetivo de colaborar com o Conselho;
- XIII. Determinar a verificação de presença, através do registro de voz;
- XIV. Determinar a leitura da ata e das comunicações que entender necessárias;
- XV. Conceder a palavra aos membros do Conselho;
- XVI. Conceder palavra aos convidados e visitantes;
- XVII. Anunciar o resultado das votações;
- XVIII. Ter voto de qualidade em caso de empate;
- XIX. Decidir sobre questões de ordem ou submetidas à consideração dos membros do Conselho, quando em sessão e Regimento;
- XX. Preparar normas para o bom andamento dos trabalhos do Conselho;
- XXI. Mandar anotar os procedimentos regimentais, para solução de casos análogos;
- XXII. Estabelecer regras para o estudo preliminar dos assuntos a serem discutidos nas reuniões;

- Y. Promover a publicação das normas das atividades do COMTUR;
- YI. Ficar à disposição da Diretoria Executiva e dos Conselheiros sempre que necessário.

DAS DISPOSIÇÕES FINAIS

Artigo 16 - Os Conselheiros Turistas e Suplentes não serão remunerados e não poderão ter aumento fixado ou indiretamente, com "Conselho Municipal de Turismo - COMTUR" em qualquer atividade econômica, inclusive serviços.

Artigo 17 - Os Conselheiros Suplentes poderão participar em todas as reuniões extraordinárias e ordinárias, tendo direito a voz e voto, conforme estabelecido no artigo V do artigo 10.

Artigo 18 - A não correspondência do Conselheiro de atribuições que lhe são conferidas será apreciada pelo "Conselho Municipal de Turismo - COMTUR" em deliberação em sessão ordinária e não em sessão extraordinária para a situação.

Artigo 19 - No caso de algum membro do "Conselho Municipal de Turismo - COMTUR" abandonar a cargo eletivo na área pública, o mesmo deverá pedir seu afastamento do cargo com a devida antecedência legal.

Artigo 20 - A substituição prevista do Conselheiro Titular pelo Suplente deverá ser solicitada pelo Presidente à Diretoria Executiva.

I. No caso do afastamento do Conselheiro em sessão e 03 (três) reuniões consecutivas ou 05 (cinco) alternadas, o suplente deverá exercer suas funções no COMTUR;

II. A substituição dos membros do Poder Público dar-se-á pelo suplente de mesmo Secretário ou Departamento e, a dos membros da Sociedade Civil, pelo suplente indicado pelas entidades representativas.

Artigo 21 - O presente Regimento Interno poderá ser alterado parcial ou totalmente, através de proposta aprovada por maioria dos membros do "Conselho Municipal de Turismo - COMTUR" extraordinária por escrito com antecedência mínima de 10 (dez) dias de sessão ordinária, que deverá ser aprovada a maioria dos membros do COMTUR (dois terços) de seus membros.

Parágrafo único - Toda e qualquer alteração deverá ser encaminhada ao Prefeito Municipal para ciência, sendo posteriormente tomada pública e sua aprovação.

Artigo 22 - Quando não votadas em sessões ordinárias, as alterações regimentais poderão ser decididas em sessão extraordinária convocada pelo Presidente com antecedência mínima de 5 (cinco) dias, considerando-se aprovadas as alterações que tiverem a voto favorável de no mínimo 2/3 dos membros do "Conselho Municipal de Turismo - COMTUR".

Artigo 23 - A dúvida que surgir na aplicação ou interpretação deste Regimento Interno serão resolvidas pelo Presidente do Conselho depois de ouvido o Plenário.

Artigo 24 - O presente Regimento Interno entrará em vigor a partir de sua aprovação e publicação revogadas disposições em contrário. Ponta Grossa, 13 de outubro de 2018.

Kelly Ruggiero Marchionni Paiva
Presidente em Exercício - Gestão 2018/2019



PREFEITURA DE PINDAMONHANGABA
ESTADO DE SÃO PAULO

PORTARIA GERAL Nº 4.861, DE 31 DE MAIO DE 2017.

Isael Domingues, Prefeito do Município de Pindamonhangaba, no uso de suas atribuições legais, e de acordo com a Lei Municipal nº 3.393, de 15 de dezembro de 1997.

RESOLVE

Art. 1º NOMEAR os senhores a seguir relacionados para constituírem o **CONSELHO MUNICIPAL DE TURISMO – COMTUR.**

I – REPRESENTANTES DO PODER PÚBLICO:

a) Departamento de Cultura

- Rosana Bello Teixeira Leite
- Luiz Claudio Oliveira

b) Departamento de Turismo

- Ana Lúcia Gomes de Araújo
- José Carlos Gronçalves

c) Departamento do Meio Ambiente

- Frederico do Rosário Ribeiro
- Rafael Carlos Debossan

d) Departamento de Comunicação

- Lucas Aguiar Rodrigues Cembranelli

e) Coordenadoria de Eventos

- José Ricardo Jerônimo Flores

f) Secretaria de Gestão e Articulação Política

- Maria Aparecida Ribeiro de Campos
- Maria Ivete Ultramar Rosa

II – REPRESENTANTES DA SOCIEDADE CIVIL

a) Associação Comercial e Industrial de Pindamonhangaba (ACIP)

- Titular: Carlos Alberto Camilo
- Suplente: Ricardo Garcia

AV. NOSSA SENHORA DO BOM SUCESSO, 1.400 – CP 32 – CEP 12420-010 – PINDAMONHANGABA – S.P.
TEL/FAX: (12) 3644-5600



PREFEITURA DE PINDAMONHANGABA
ESTADO DE SÃO PAULO

b) Associação do Setor Rural, do Turismo Rural ou do Agronegócio Estabelecidas no Município (Patronais ou Empregados)

- Titular: Sergio Callipo
- Suplente: Heliane Aparecida Augustinho

c) Associação de Engenheiros, Arquitetos e Urbanistas de Pindamonhangaba

- Titular: Irinen Oliveira Pinto Neto
- Suplente: Nancy Norimoto Leme

d) Rede Hoteleira do Município

- Titular: Márcia Marta Sarraf
- Suplente: Ronaldo Souza

e) Núcleo Turístico do Ribeirão Grande

- Titular: Niuceia Fernandes Nogueira Vieira
- Suplente: Kelly Eugênia de Mendonça Faria

f) Núcleo Turístico do Piracuama

- Titular: Ellen Cláudia Alves da Silva
- Suplente: Jorge Ferreira Rola

g) Rede Gastronômica Diferenciada

- Titular: Valdir Santos Teixeira

h) Rede Gastronômica Regional

- Titular: Paulo Roberto Lopes França
- Suplente: Ana Carolina Garcia Gomes dos Santos

i) Guias de Turismo do Município

- Titular: Sílvia Helena Nunes do Nascimento
- Suplente: Fábio Oliveira Vieira

j) Agência de Turismo do Município

- Titular: Dionele Cristina Gomes Curcio
- Suplente: Luiz Ramos Para

k) Transportadoras Turísticas do Município

- Titular: Ayrton Camargo e Silva
- Suplente: Cristian Zichelli

l) Turismo de Aventura

- Titular: Jairo Fogaca
- Suplente: Marcos Rodrigo Ferreira Correa

AV. NOSSA SENHORA DO BOM SUCESSO, 1.400 - CP 52 - CEP 12420-010 - PINDAMONHANGABA - S.P.
TEL/FAX: (12) 3644.5600



PREFEITURA DE PINDAMONHANGABA
ESTADO DE SÃO PAULO

m) Artesãos do Município.

- Titular: Mércia Molinari
- Suplente: Cristina Ferreira de Souza Somenci


Art. 2º O mandato dos conselheiros será de 02 (dois) anos.

Art. 3º Esta portaria entra em vigor a partir desta data.

Pindamonhangaba, 31 de maio de 2017.


Israel Domingues
Prefeito Municipal


Marcelo Ribeiro Martuscelli
Secretário de Desenvolvimento Econômico


Ricardo Alberto Pereira Florino
Secretário de Gestão e Articulação Política

Registrada e publicada na Secretaria de Municipal de Negócios Jurídicos em
de 31 maio de 2017.


Anderson Filio da Silva Alves
Secretário de Negócios Jurídicos

SNJ/app/ Memo nº 47/17-SGAP



PREFEITURA MUNICIPAL DE PINDAMONHANGABA
ESTADO DE SÃO PAULO

LEI Nº 5.608, DE 05 DE FEVEREIRO DE 2014.

Dispõe sobre a alteração da Lei nº 3.393, de 15 de dezembro de 1997 em seus artigos 4º e 5º, com inclusão de parágrafos, e dá outras providências.

Dr. Vito Ardito Lerário, Prefeito do Município de Pindamonhangaba, faz saber que a Câmara de Vereadores de Pindamonhangaba aprova e ele promulga a seguinte Lei:

Art. 1º O art. 4º da Lei nº 3.393, de 15 de dezembro de 1997 passa a ter a seguinte redação:

"Art. 4º Para implementar a Política Municipal de Turismo, fica criado o COMTUR – Conselho Municipal de Turismo, junto ao gabinete do Prefeito, que se constitui órgão local na conjugação de esforços entre o poder público e a sociedade civil, de caráter deliberativo e consultivo para o assessoramento da municipalidade em questões referentes ao desenvolvimento turístico da cidade de Pindamonhangaba/SP."

Art. 2º O art. 5º da Lei nº 3.393, de 15 de dezembro de 1997, alterado pela Lei nº 4.608, de 23 de maio de 2007, passa a ter a seguinte redação:

"Art. 5º O Conselho Municipal de Turismo, cujas funções não serão remuneradas, será composto de 13 membros, entre representantes do Poder Público e da Sociedade Civil, a saber:"

1 – Dos Representantes do Poder Público sendo preferencialmente:

a) 02 (dois) representantes da Secretaria de Educação e Cultura, Departamento de Cultura;

b) 02 (dois) representantes da Secretaria de Educação e Cultura – Departamento de Turismo;

c) 01 (um) representante do Departamento do Meio Ambiente;



PREFEITURA MUNICIPAL DE PINDAMONHANGABA
ESTADO DE SÃO PAULO

d) 01 (um) representante do Departamento de Licenciamento Ambiental e Urbanismo;

e) 01 (um) representante do Departamento de Comunicação;

f) 01 (um) representante da Coordenadoria de Eventos;

g) 02 (dois) representantes da Câmara dos Vereadores do Município;

II – Dos Representantes da Sociedade Civil.

a) 02 (dois) representantes da Associação Comercial e Industrial de Pindamonhangaba (ACIP);

b) 02 (dois) representantes da Associação do Setor Rural, do Turismo Rural ou do Agronegócio estabelecidas no Município, sejam patronais ou empregadas;

c) 02 (dois) representantes da Associação de Engenheiros, Arquitetos e Urbanistas de Pindamonhangaba;

d) 02 (dois) representantes da rede hoteleira do Município;

e) 02 (dois) representantes do Núcleo Turístico do Ribeirão Grande;

f) 02 (dois) representantes do Núcleo Turístico do Paracuama;

g) 01 (dois) representante da rede gastronômica Diferenciada;

h) 02 (dois) representantes da rede gastronômica Regional;

i) 02 (dois) representantes dos guias de turismo do Município;

j) 02 (dois) representantes de Agência de Turismo do Município;

k) 02 (dois) representantes de Transportadoras Turísticas do Município;

l) 02 (dois) representantes de Turismo de Aventura;

m) 02 (dois) representantes dos Artesãos do Município.

§1º Os membros do COMTUR serão nomeados através de Portaria pelo Prefeito Municipal, com mandato de dois anos, sendo permitida a recondução.

§2º As representações da sociedade civil serão eleitas em assembleia convocada especialmente para este fim, ato que deverá ser coordenado pelo titular da Secretaria de Educação e Cultura, ou por quem ele indicar.



PREFEITURA MUNICIPAL DE PINDAMONHANGABA
ESTADO DE SÃO PAULO

§3º Os conselheiros representantes da sociedade civil escolherão entre si, as ocupações de titularidade e suplência, observados os segmentos.

§4º O Presidente será eleito por seus membros na primeira reunião dos anos pares, salvo quando da montagem inicial do Conselho o que poderá ampliar o primeiro mandato por mais alguns meses.

Art. 3º Esta Lei entra em vigor na data de sua publicação, revogadas as disposições em contrário.

Pindamonhangaba, 05 de fevereiro de 2014.


Vito Ardito Lyrrário
Prefeito Municipal


Elizabeth Cursino Rodrigues
Secretária de Educação e Cultura

Registrada e publicada na Secretaria de Assuntos Jurídicos em 05 de fevereiro de 2014.


Synthia Tellez de Castro Schmidt
Secretária de Assuntos Jurídicos

SAJ/app/Projeto de Lei nº08/2014



1287

PREFEITURA MUNICIPAL DE PINDAMONHANGABA
ESTADO DE SÃO PAULO

LEI Nº 4.608, DE 23 DE MAIO DE 2007.

Altera a Lei nº 3.393, de 15.12.1997, que dispõe sobre a instituição do Plano de Turismo Municipal e dá outras providências.


João Antonio Salgado Ribeiro, Prefeito Municipal de Pindamonhangaba, faz saber que a Câmara de Vereadores de Pindamonhangaba aprova e ele sanciona e promulga a seguinte Lei:

Art. 1º. – O artigo 5º da Lei nº 3.393, de 15 de dezembro de 1997, passa a vigorar com a seguinte redação:-

“Art. 5º. O Conselho Municipal de Turismo, cujas funções não serão remuneradas, será composto de 36 membros, sendo 18 titulares e 18 suplentes, nomeados através de Portaria pelo Prefeito Municipal, com mandato de dois anos, a saber:

- a) 02 (dois) representantes da Secretaria de Desenvolvimento Econômico – Departamento de Turismo;
- b) 02 (dois) representantes da Secretaria de Educação e Cultura;
- c) 02 (dois) representantes da Secretaria de Esportes;
- d) 02 (dois) representantes da Secretaria de Assuntos Jurídicos;
- e) 02 (dois) representantes da Secretaria de Obras – Departamento de Trânsito;
- f) 02 (dois) representantes da Secretaria de Integração – Departamento de Meio Ambiente;
- g) 02 (dois) representantes da Secretaria de Planejamento;
- h) 02 (dois) representantes da Secretaria de Integração – Departamento de Comunicação;
- i) 01 (um) representante dos veículos de comunicação do Município;
- j) 01 (um) representante dos clubes de serviços, com sede no Município;
- k) 02 (dois) representantes da Associação Comercial e Industrial de Pindamonhangaba (ACIP);
- l) 01 (um) representante da Associação de Engenheiros, Arquitetos e Urbanistas de Pindamonhangaba;
- m) 02 (dois) representantes da Associação do Setor Rural, do Turismo Rural ou do Agravonégocio estabelecidas no Município, sejam patronais ou empregados;
- n) 02 (dois) representantes de Núcleos Turísticos do Município;
- o) 02 (dois) representantes da rede hoteleira do Município;
- p) 01 (um) representante da rede gastronômica do Município;
- q) 01 (um) representante dos guias de turismo do Município;
- r) 02 (dois) representantes da Câmara dos Vereadores do Município;
- s) 02 (dois) representantes de Transportadoras Turísticas do Município;
- t) 01 (um) representante dos artesãos do Município;
- u) 02 (dois) representantes de Agências de Turismo do Município.”

PALACETE 10 DE JULHO
RUA DEP. CLARO CÉSAR, 33 – CP 52 – CEP 12400-220 – PINDAMONHANGABA – SP – TEL/FAX: (12) 3644.5000





PREFEITURA MUNICIPAL DE PINDAMONHANGABA
ESTADO DE SÃO PAULO

Art 2º. Permanecem inalterados os demais dispositivos da Lei nº 3.393, de 15 de dezembro de 1997.

Art 3º. Esta Lei entra em vigor na data de sua publicação, revogadas as disposições em contrário, especialmente às contidas no artigo 5º da Lei nº 3.393, de 15 de dezembro de 1997.

Pindamonhangaba, 23 de maio de 2007.


João Antonio Salgado Ribeiro
Prefeito Municipal


João Bosco Nogueira
Secretário de Desenvolvimento Econômico

Jurídicos em 23 de maio de 2007.

Registrada e Publicada na Secretaria de Assuntos


Luiz Gustavo Ramos Mello
Secretário de Assuntos Jurídicos

SAJ/tas



PREFEITURA MUNICIPAL DE PINDAMONHANGABA
ESTADO DE SÃO PAULO

LEI Nº 3.587, DE 29 DE DEZEMBRO DE 1999.

Dá nova redação a Lei nº 3.393, de 15 de dezembro de 1997, que dispõe sobre a instituição do Plano de Turismo Municipal e dá outras providências.

Dr. Vito Ardito Lerário, Prefeito Municipal, usando de suas atribuições legais, faz saber que a Câmara de Vereadores de Pindamonhangaba aprova e ele promulga a seguinte Lei:

Artigo 1º. O dispositivo adiante indicado da Lei nº 3.393, de 15/12/97, passa a ter a seguinte redação:

Artigo 5º. O Conselho Municipal de Turismo, cuja as funções não serão remuneradas, será composto de nove membros efetivos e igual número de suplentes nomeados através de Portaria pelo Prefeito Municipal, com mandato de 2 anos a saber:

- a) Dois representantes de Secretaria de Comunicação, Esporte e Turismo;
- b) Um representante da Secretaria de Saúde e Educação;
- c) Dois representantes dos Veículos de Comunicação do Município;
- d) Dois representantes dos Clubes de Serviço, com sede no Município;
- e) Três representantes da Associação Comercial e Industrial de Pindamonhangaba (ACIP);
- f) Dois representantes dos Órgãos de Segurança Pública (Polícia Militar, Polícia Civil e Corpo de Bombeiros);
- g) Um representante da Associação dos Engenheiros, Arquitetos e Urbanistas de Pindamonhangaba;
- h) Dois representantes da Estrada de Ferro Campos do Jordão (EFCJ);
- i) Dois representantes de Associações de Setor Rural

PALACETE 10 DE JULHO



PREFEITURA MUNICIPAL DE PINDAMONHANGABA
ESTADO DE SÃO PAULO

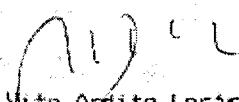
estabelecidas no Município, seja patronais ou de empregados;


j) Um representante da Organização Não Governamental - ONG - Mantiqueiraviva."

Artigo 29. Permanecem em vigor os demais artigos da Lei nº 3.393, de 15.12.77.

Artigo 30. Esta Lei entrará em vigor na data de sua publicação, revogadas as disposições em contrário, especialmente as contidas no artigo 59 da Lei nº 3.393, de 15.12.77.

Pindamonhangaba, 29 de dezembro de 1999.


Dr. Vito Apolito Lerário
Prefeito Municipal


Sr. Marcelo Dutra Pirani
Secretário de Comunicação, Esporte e Turismo


Registrada e Publicada na Procuradoria Jurídica, em 29 de dezembro de 1999.


Dra. Synthea Telles de Castro Schmidt
Assessora Jurídica

PRJ/krsa

PALACETE 10 DE JULHO

AV. DR. CLARO CEBAL, 30 - CP 52 - CEP 12466-000 - PINDAMONHANGABA - SP - TEL. (FABR): (012) 242-8033 - FAX: (012) 242-3033 - TELEX: (012) 2432 PIBA BR



PREFEITURA MUNICIPAL DE PINDAMONHANGABA
ESTADO DE SÃO PAULO

LEI Nº 3.393, de 15 de dezembro de 1997

Dispõe sobre a instituição do Plano de Turismo Municipal e dá outras providências.

Dr. Vito Ardito Terário, Prefeito Municipal, faz saber que a Câmara de Vereadores de Pindamonhangaba aprova e ele promulga a seguinte lei:

Artigo 1º - Fica instituído no Município de Pindamonhangaba o Plano de Turismo Municipal - PLATUM, nos termos da presente lei.

Artigo 2º - O PLATUM terá por objetivo formular a Política Municipal de Turismo, visando criar condições para o incremento e o desenvolvimento da atividade turística do Município, podendo integrar-se a um plano regional de Turismo.

Artigo 3º - A Política Municipal de Turismo, compreenderá todas as iniciativas ligadas à indústria do turismo, originárias do setor privado ou público, isoladas ou coordenadas entre si, desde que reconhecido seu interesse para o desenvolvimento social, econômico e cultural do Município.

Artigo 4º - Para implementar a Política Municipal de Turismo, fica criado o Conselho Municipal de Turismo - CONTUR, junto ao Gabinete do Prefeito, como órgão consultivo de assessoramento do PLATUM, responsável pela conjunção de esforços entre o Poder Público e a Sociedade Civil.

PALACETE 10 DE JULHO

IA DR. CLARO CÉSAR, 53 - CP 62 - CEP 12400-960 - PINDAMONHANGABA - SP - TEL. (19) 242-3533 - FAX (012) 242-3033 - TELEF. (012) 2032 PISA 57

PREFEITURA MUNICIPAL DE PINDAMONHANGABA
ESTADO DE SÃO PAULO



Artigo 59 - O Conselho Municipal de Turismo, cujas funções não serão remuneradas, será composto de 9 (nove) membros efetivos e igual número de suplentes nomeados através de portaria pelo Prefeito Municipal, com mandato de dois anos a saber:

- a) dois representantes da Secretaria de Turismo
- b) dois representantes da Secretaria de Finanças
- c) dois representantes da Secretaria Educação e Saúde
- d) dois representantes da Associação de Jornalistas de Pindamonhangaba
- e) dois representantes da Polícia Militar
- f) dois representantes da Polícia Civil
- g) dois representantes da Associação Comercial e Industrial-ACIP
- h) dois representantes da Associação dos Engenheiros, Arquitetos e Urbanistas
- i) dois representantes da Associação de Sociedades Amigo de Bairros

Artigo 60 - Ao Conselho Municipal de Turismo compete:

I - Elaborar o Plano de Turismo do Município, formulando as diretrizes básicas a serem obedecidas na Política Municipal de Turismo;

II - Desenvolver programas e projetos de interesse turístico visando incrementar o afluxo de turistas à cidade de Pindamonhangaba.

III - Estabelecer diretrizes para um trabalho coordenado entre os serviços públicos e os prestados pela iniciativa privada, com o objetivo de prover a infraestrutura adequada à implementação do turismo.

IV - Opinar na esfera do Poder Executivo, ou, do Poder Legislativo quando solicitado, sobre projetos de lei que se relacionem com o turismo ou adotem medidas que neste possam ter implicações;

V - Programar e executar amplos debates sobre temas de interesse turístico;

PALACETE 10 DE JULHO

A DEP OLAVO CESAR, DO CP 52 - CEP 12100-000 - PINDAMONHANGABA - SP - TEL. (PABX) - (012) 242-3033 - FAX - (012) 242-3033 - TELEX: 1012 2432 PINDA BR



PREFEITURA MUNICIPAL DE PINDAMONHANGABA
ESTADO DE SÃO PAULO

VI - Manter cadastro de informações turísticas de interesse ao Turismo;

VII - Promover e divulgar atividades ligadas ao Turismo;

VIII - Administrar o Fundo Municipal de Turismo - FUTUR, com objetivo de captar e repassar recursos para o Plano Turístico Municipal;

IX - Organizar o seu Regimento Interno.

Artigo 7º - Constituem recursos do Fundo:

I - Dotação Orçamentária própria ou créditos que lhe forem destinados;

II - Contribuições, transferências, subvenções, auxílios ou doações dos setores públicos e privados;

III - Rendimentos oriundos da aplicação de seus recursos próprios;

IV - Resultados de convênios, contratos e acordos firmados com instituições públicas ou privadas, nacionais e estrangeiras;

V - Rendimentos oriundos de publicações de materiais técnicos;

VI - Outros recursos, créditos, rendas adicionais e extraordinárias e outras contribuições financeiras legalmente incorporadas.

Artigo 8º - Fica estabelecido o prazo de 60 (sessenta) dias para nomeação dos membros do Conselho, elaboração do regimento interno.

PALÁCIO 10 DE JULHO


DEP. CLAUDIO CESAR, 33 - CEP 62 - CEP 12460-000 - PINDAMONHANGABA - SP - TEL. (19) 242-0000 - FAX. (19) 242-0033 - TELEX: (19) 2432 F.BA BR



PREFEITURA MUNICIPAL DE PINDAMONHANGABA
ESTADO DE SÃO PAULO


Artigo 92 - Esta Lei entrará em vigor na data de sua publicação, revogadas as disposições em contrário, especialmente a Lei nº 1.127, de 12 de setembro de 1969.

Pindamonhangaba, 15 de novembro de 1997.


Dr. Vito Ardito Levário
Prefeito Municipal


João Carlos Ribeiro Salgado
Secretário de Com. Esportes e Turismo

Registrada e Publicada na Procuradoria Jurídica, em 15 de dezembro de 1997.


Tania Maria Oliveira Dantas da Gama
Chefe de Serviço Técnico

PRU/Deslopes

17/11/1997
17/11/1997 01:57:11

PALACETE 10 DE JULHO

DEP. CLARY LEBAR, 30 - CP 52 - CEP 12409-000 - PINDAMONHANGABA - SP - TEL. (PABX) : (012) 242-3033 - FAX: (012) 242-3033 - TELEX: (012) 2432 PIBA BR



Prefeitura Municipal de Pindamonhangaba

Pindamonhangaba, de de 19

LEI Nº 1.127 de 12 de Setembro de 1969.

Dispõe sobre a criação do Conselho Municipal de Turismo e das outras providências.

Dr. Gaio Gomes Figueiredo, Prefeito Municipal de Pindamonhangaba, faz saber que a Câmara Municipal de Pindamonhangaba DECRETOU e ele PROMULGA a seguinte lei:

Art. 1º - Fica criado no Município de Pindamonhangaba, o Conselho Municipal de Turismo (CMT), com autonomia administrativa na forma de disposto nesta lei e no seu regulamento.

Art. 2º - Compete ao Conselho Municipal de Turismo:

- I - planejar a prática de turismo em nosso Município;
- II - desenvolver o turismo por toda a forma de propaganda;
- III - estudar a melhoria de hospedagem, transporte e locais agradáveis para atração de turistas;
- IV - estudar todos os meios e maneiras possíveis para o desenvolvimento do turismo no Município.

Art. 3º - O Conselho Municipal de Turismo que será supervisionado pelo Órgão Executivo do Governo Municipal, se constituirá de 6 (seis) membros escolhidos pelo Prefeito.

§ Único - Entre os seis membros do CMT serão escolhidos 1(um) Presidente, 1(um) Secretário e 1(um) Tesoureiro.

Art. 4º - As funções desempenhadas pelos membros do CMT não serão remuneradas, sendo consideradas "serviços relevantes prestados ao Município".

Art. 5º - O Executivo Municipal baixará dentro de 30 dias da publicação desta lei, o Regulamento do Conselho Municipal de Turismo.

Art. 6º - Fica criado no quadro de funcionários municipais, o cargo de Secretário Administrativo do CMT padrão "Q".

§ Único - o cargo criado por este artigo será de provimento em comissão de livre nomeação e exoneração do Prefeito.

Art. 7º - As despesas com a execução desta lei, correrão por conta do crédito especial aberto pelo artigo 16 da Lei nº 1.085, de 6 de março de 1969.

Art. 8º - Ficam revogadas as disposições da Lei nº 1.085, de 6 de março de 1969, ressalvadas os artigos 16 e 17.

Art. 9º - Esta lei entrará em vigor na data de sua publicação, revogadas as disposições em contrário.

Prefeitura Municipal de Pindamonhangaba, em 12 de setembro de 1969.

Gaio Figueiredo

Dr. Gaio Gomes Figueiredo
Prefeito Municipal

Registrada e Publicada no Departamento de Administração, em 12 de setembro de 1969.

Maria Vera de Oliveira Faria
Mária Vera de Oliveira Faria
Diretora do D. Administração

2.11. Legislação Municipal

Principais Leis:

- PMGRS: Recentemente o Plano municipal de gestão de resíduos sólidos passou por audiências públicas e está em fase de aprovação pela Câmara de Vereadores da Cidade. O objetivo do plano é propor um conjunto de ações e metas para os próximos 20 anos, com vistas a reduzir a geração de resíduos e aumento reciclagem. O plano descreve a situação dos resíduos sólidos de Pindamonhangaba apontando suas formas de manejo, desde a classificação, caracterização, (quantidade e origem), atendendo ao conteúdo mínimo definido no Artigo 19 da PNRS (Política Nacional de Resíduos Sólidos).
- Lei nº 4.955, de 01 de setembro de 2009, estabelece o Conselho de Defesa do Meio Ambiente do Município de Pindamonhangaba. O Conselho de Defesa do Meio Ambiente do Município de Pindamonhangaba - CONDEMA atua como órgão local, deliberativo e paritário, responsável pela definição e execução da política de proteção e melhoria das condições ambientais do Município.
- Lei Complementar nº 03, de 10 de outubro de 2006, que institui o Plano Diretor Participativo do Município de Pindamonhangaba.
- Lei Complementar nº 35 de 20 de dezembro de 2013, que institui o Plano Municipal de Saneamento Básico - PLANSAB.
- Lei Complementar nº 51 de 02 de outubro de 2015, que institui o Plano de Mobilidade Urbana.

2.12. Metodologia

O Plano Diretor de Turismo seguiu uma metodologia adotada pelo SENAC São Paulo para ser desenvolvido.

Para o desenvolvimento do processo de planejamento foi importante definir uma metodologia de trabalho, para conseguir uniformidade nas informações geradas pelos Municípios e assim buscar coerência na análise do cenário local para definir as diretrizes e projetos.

Em cada encontro, os participantes seguem um roteiro básico, apresentado a seguir:

1. Pessoas respondem individualmente a uma pergunta desafiadora

Isto é feito sempre no *check in* ou às vezes no início de uma atividade para desenvolver um tema específico.

2. Grupos de no mínimo 4 e máximo 6 pessoas respondem a uma pergunta desafiadora

Esta ação sempre ocorre, em todos os encontros, para tratar de tema específico.

3. Numa plenária os grupos compartilham o que produziram

Esta ação ocorre em todos os encontros.

4. SENAC aprofunda os conceitos

O mediador ouve a plenária e aprofunda os conceitos e faz todas as conexões necessárias e possíveis entre o que foi falado com a sua própria experiência e conhecimento.

5. SENAC sumariza os resultados do processo de aprendizagem e produção de informações

O mediador resume os aspectos principais que aparecem no processo e que são de interesse para o desenvolvimento do plano estratégico.

6. Grupo Sistematizador trata as informações produzidas e vai inserindo na estrutura do plano

O Grupo sistematizador é formado por um núcleo de pessoas pró ativas do poder público e da iniciativa privada.

7. Demandar desafios

De acordo com as necessidades e status do plano estratégico, demandam-se desafios para os participantes, seja para aprofundar temas ou realizar tarefas que contribuam com o plano estratégico.

3. DIAGNÓSTICO

3.1. DOCUMENTAÇÃO EXIGIDA PELA LEI 1261

A Lei Complementar 1261/2015 em seu artigo 5º define item II, define os documentos necessários para classificação de Município de Interesse Turístico.

Artigo 5º - O projeto de lei que objetive a classificação de Município como Estância Turística ou como de Interesse Turístico deverá ser apresentado por qualquer Deputado, devidamente instruído com os seguintes documentos:

II - para classificação de Municípios de Interesse Turístico:

- a)** estudo da demanda turística existente no ano anterior à apresentação do projeto, a ser realizado pela Prefeitura Municipal em convênio com órgão público estadual, federal, instituição de ensino superior ou entidade especializada;
- b)** inventário, subscrito pelo Prefeito Municipal, dos atrativos turísticos do Município, de que trata o inciso II do artigo 2º desta lei complementar, com suas respectivas localizações e vias de acesso;
- c)** inventário, subscrito pelo Prefeito Municipal, dos equipamentos e serviços turísticos, do serviço de atendimento médico emergencial e da infraestrutura básica de que tratam os incisos II e III do artigo 4º desta lei complementar;
- d)** cópia do Plano Diretor Municipal de Turismo e atas das 6 (seis) últimas reuniões do Conselho Municipal de Turismo, devidamente registradas em cartório.

Apresentamos a seguir, os itens “a” estudo da demanda turística, os itens “b” e “c” inseridos no Plano Diretor de Turismo (item “d”) e em anexo.

3.1.1. ESTUDO DE DEMANDA TURÍSTICA

O estudo de demanda tem como objetivo principal traçar o perfil dos turistas e excursionistas que visitam uma determinada localidade durante a alta, média e baixa temporada, além de suas principais motivações, nível socioeconômico e expectativas em relação aos produtos e serviços consumidos durante sua estadia além do perfil dos gastos financeiros de cada visitante. Os resultados da pesquisa também são utilizados para a elaboração de políticas de turismo, planos de desenvolvimento do turismo, monitoramento de indicadores do turismo, servindo como insumo essencial para as estratégias de gestão do turismo.

Para o MTUR (2010 p. 55)

Demanda turística é o conjunto de turistas, que de forma individual ou coletiva, estão motivados a consumir uma série de produtos ou serviços turísticos com o objetivo de cobrir suas necessidades de descanso, recreação, entretenimento e cultura em seu período de férias

A demanda real é o número de pessoas que efetivamente viajam para um destino ou localidade, enquanto a demanda potencial é composta de todos que têm perfil para consumir os produtos turísticos do destino, porém que não viajam por motivos diversos (falta de tempo, falta de disponibilidade financeira, falta de conhecimento do destino etc.).

Para a elaboração da pesquisa de demanda houve a contratação do SENAC – Serviço Nacional de Aprendizagem Comercial que atuou coordenando esse processo. O SENAC apresentou aos participantes o modelo de pesquisa sugerido pela Secretaria Estadual de Turismo de São Paulo e a partir desta base, foi desenvolvido um formulário específico a ser aplicado em toda a cidade e utilizou-se como critério de seleção de amostra o seguinte cálculo.

Cálculo Amostral: Calculadora on-line

Fonte: <http://www.publicacoesdeturismo.com.br/calculoamostral/>

Parte superior do formulário

| | |
|---------------------|--------------------------------------|
| Erro amostral: | <input type="text" value="5"/> % |
| | <input type="radio"/> 90% |
| Nível de confiança: | <input checked="" type="radio"/> 95% |
| | <input type="radio"/> 99% |
| População: | <input type="text"/> |
| Percentual máximo: | <input type="text"/> % |
| Percentual mínimo: | <input type="text"/> % |
| Amostra necessária: | <input type="text"/> |

Instruções de uso

Utilize esta calculadora para saber qual a amostra necessária em uma pesquisa com amostragem aleatória simples sobre variáveis categóricas.

Amostra aleatória simples é aquela na qual todos os elementos têm a mesma probabilidade de serem selecionados. Uma amostra desse tipo pode ser obtida, por exemplo, através do sorteio dos elementos. Variáveis categóricas são aquelas medidas em uma escala nominal. Exemplos de variáveis categóricas são: sexo (masculino/feminino), cidade (São Paulo, Rio de Janeiro, Salvador...), cor (azul, amarelo, vermelho...). Variáveis numéricas, como idade ou renda, não são categóricas.

Erro amostral: é a diferença entre o valor estimado pela pesquisa e o verdadeiro valor. Digamos que em uma situação existem efetivamente 10% de turistas franceses. Se a pesquisa estimar que existem 12% de franceses o erro amostral é

de 2% ($12\% - 10\% = 2\%$). Na calculadora você deve indicar qual o erro amostral máximo admitido pela pesquisa. Em geral esse valor é definido pelo próprio pesquisador. O valor definido na RT Histórias e Vales foram de 5%

Nível de confiança: é a probabilidade de que o erro amostral efetivo seja menor do que o erro amostral admitido pela pesquisa. Se você definiu um erro amostral de 5%, o nível de confiança indica a probabilidade de que o erro cometido pela pesquisa não exceda 5%. Utilizando o exemplo anterior, o nível de confiança é a probabilidade de que a pesquisa estime algo entre 5% e 15% de turistas franceses. Dado que na verdade existem 10% de franceses, se a estimativa da pesquisa estiver entre esses 5% e 15%, o erro amostral cometido não será maior que 5%. O valor definido na RT Histórias e Vales foram de 95% de confiança.

População: é o número de elementos existentes no universo da pesquisa. Se a pesquisa é sobre todos os turistas em São Paulo, a população é o número de turistas que visitam a cidade. Se o pesquisador não conhece o número exato de elementos no universo, ele deve ser cauteloso e indicar um número grande o suficiente para que a população efetiva não seja maior. Se o número de elementos do universo está entre 1000 e 1500, o pesquisador deve indicar 1500 para obter uma estimativa segura. Se o universo for muito grande ou não houver nenhuma informação sobre seu tamanho, o campo população na calculadora pode ser deixado em branco.

Percentual máximo: como você está trabalhando com variáveis categóricas, provavelmente você está buscando um resultado que indique qual é o percentual de elementos com uma dada característica. Você quer saber, por exemplo, qual é o percentual de franceses no total de turistas que visitam São Paulo. Se você tiver alguma informação que indique que esse percentual certamente não passa de um determinado valor, isso pode ajudar a reduzir o tamanho da amostra necessária para a pesquisa. Se for seguro afirmar que, por exemplo, o percentual de franceses não é maior que 20%, então insira 20% no campo percentual máximo da calculadora. Você deve incluir o percentual máximo somente quando ele é inferior a 50%.

Percentual mínimo: esse valor tem uma interpretação parecida com a do percentual máximo. Se você tem uma informação que indica que o percentual de turista norte

americano é certamente superior a 70%, insira 70% no campo percentual mínimo. Você deve incluir o percentual mínimo somente quando ele é superior a 50%.

Fórmula de cálculo

Esta calculadora on-line utiliza a seguinte fórmula:

$$n = \frac{N \cdot Z^2 \cdot p \cdot (1 - p)}{Z^2 \cdot p \cdot (1 - p) + e^2 \cdot (N - 1)}$$

Onde:

n – Amostra calculada

N – População

Z – Variável normal padronizada associada ao nível de confiança

p – Verdadeira probabilidade do evento

e – Erro amostral

Na página abaixo segue o modelo de entrevista realizado, denominado “Formulário de Pesquisa para Estudo de Demanda”.



PREFEITURA MUNICIPAL DE PINDAMONHANGABA
ESTADO DE SÃO PAULO
SECRETARIA DE DESENVOLVIMENTO ECONÔMICO
DEPARTAMENTO DE TURISMO
<https://sco.qi/forms/ouAmiPIQF3QUGP13>



LOCAL DA PESQUISA DATA: / /

Q1. Origem: Cidade: Estado: País:

Q2. Tempo de permanência no destino (dias):

Q3. Permanência ocorreu em: () Dia de semana () Final de semana

Q4. Idade: () 16 a 29 anos () 30 a 45 anos () 46 a 65 anos () Acima de 65 anos

Q5. Sexo: () Feminino () Masculino

Q6. Como soube do destino: () Amigos () Internet () Jornal () Revista () TV
() Outros. Quais?

Q7. Por que escolheu o destino?

() Aventura () Esportes () Negócios
() Clima () Estudos e intercâmbio () Religião
() Compras () Eventos () Saúde
() Cultura () Gastronomia () Visita a parentes/amigos
() Descanso () Natureza () Outros. Quais?

Q8. Meio de transporte utilizado:

() Avião () Carro () Van/Excursão
() Bicicleta () Ônibus () Outros. Quais?

Q9. Como você viajou?

() Casal () Com amigos () Sózinho
() Casal com filhos () Em família

Q10. Número de acompanhantes (pessoas):

Q11. Idades

() 0 a 9 anos () 10 a 18 anos () 19 a 29 anos () 30 a 45 anos
() 45 a 65 anos () Acima de 65 anos

Q12. Gasto médio diário no destino (por pessoa):

() Até R\$100,00 () de R\$101,00 a R\$250,00 () de R\$251,00 a R\$500,00
() Acima de R\$501,00

Q13. Ficou hospedado?

() Não () Sim. Onde?

Q15. Quais atrativos visitou?

| | | | | | |
|-----------------------------|------------|----------|--------------|---------|---------------|
| Aeroclube | () Pésimo | () Ruim | () Razoável | () Bom | () Excelente |
| Bosque da Princesa | () Pésimo | () Ruim | () Razoável | () Bom | () Excelente |
| Estrada Ferro Campos Jordão | () Pésimo | () Ruim | () Razoável | () Bom | () Excelente |
| Fazenda Nova Gokula | () Pésimo | () Ruim | () Razoável | () Bom | () Excelente |
| Hotel Colonial Plaza | () Pésimo | () Ruim | () Razoável | () Bom | () Excelente |
| Hotel Fazenda Pé da Serra | () Pésimo | () Ruim | () Razoável | () Bom | () Excelente |

Av Nossa Sra do Bom Sucesso, 1181 - Nossa Sra do Perpétuo Socorro - CEP 12421-010 - Pindamonhangaba - SP
Fone: (12) 3643.1761 / (12) 3643.1424 - E-mail: turismo@pindamonhangaba.sp.gov.br



PREFEITURA MUNICIPAL DE PINDAMONHANGABA
 ESTADO DE SÃO PAULO
 SECRETARIA DE DESENVOLVIMENTO ECONÓMICO
 DEPARTAMENTO DE TURISMO
<https://goo.gl/forma/ouAimiPIQFaQUsPj3>



| | | | | | |
|------------------------------|---------------------------------|-------------------------------|-----------------------------------|------------------------------|------------------------------------|
| Igreja Matriz | <input type="checkbox"/> Pésimo | <input type="checkbox"/> Ruim | <input type="checkbox"/> Razoável | <input type="checkbox"/> Bom | <input type="checkbox"/> Excelente |
| Museu Histórico Pedagógico | <input type="checkbox"/> Pésimo | <input type="checkbox"/> Ruim | <input type="checkbox"/> Razoável | <input type="checkbox"/> Bom | <input type="checkbox"/> Excelente |
| Parque Aquático Happy Kids | <input type="checkbox"/> Pésimo | <input type="checkbox"/> Ruim | <input type="checkbox"/> Razoável | <input type="checkbox"/> Bom | <input type="checkbox"/> Excelente |
| Parque da Cidade | <input type="checkbox"/> Pésimo | <input type="checkbox"/> Ruim | <input type="checkbox"/> Razoável | <input type="checkbox"/> Bom | <input type="checkbox"/> Excelente |
| Parque Natural do Trabiçú | <input type="checkbox"/> Pésimo | <input type="checkbox"/> Ruim | <input type="checkbox"/> Razoável | <input type="checkbox"/> Bom | <input type="checkbox"/> Excelente |
| Pesque Truta Ribeirão Grande | <input type="checkbox"/> Pésimo | <input type="checkbox"/> Ruim | <input type="checkbox"/> Razoável | <input type="checkbox"/> Bom | <input type="checkbox"/> Excelente |
| Pesqueiro Serra Azul | <input type="checkbox"/> Pésimo | <input type="checkbox"/> Ruim | <input type="checkbox"/> Razoável | <input type="checkbox"/> Bom | <input type="checkbox"/> Excelente |
| Rancho Fundo | <input type="checkbox"/> Pésimo | <input type="checkbox"/> Ruim | <input type="checkbox"/> Razoável | <input type="checkbox"/> Bom | <input type="checkbox"/> Excelente |
| Restaurante Colméia | <input type="checkbox"/> Pésimo | <input type="checkbox"/> Ruim | <input type="checkbox"/> Razoável | <input type="checkbox"/> Bom | <input type="checkbox"/> Excelente |
| Sítio Algodão Doce | <input type="checkbox"/> Pésimo | <input type="checkbox"/> Ruim | <input type="checkbox"/> Razoável | <input type="checkbox"/> Bom | <input type="checkbox"/> Excelente |
| | <input type="checkbox"/> Pésimo | <input type="checkbox"/> Ruim | <input type="checkbox"/> Razoável | <input type="checkbox"/> Bom | <input type="checkbox"/> Excelente |
| | <input type="checkbox"/> Pésimo | <input type="checkbox"/> Ruim | <input type="checkbox"/> Razoável | <input type="checkbox"/> Bom | <input type="checkbox"/> Excelente |
| | <input type="checkbox"/> Pésimo | <input type="checkbox"/> Ruim | <input type="checkbox"/> Razoável | <input type="checkbox"/> Bom | <input type="checkbox"/> Excelente |
| | <input type="checkbox"/> Pésimo | <input type="checkbox"/> Ruim | <input type="checkbox"/> Razoável | <input type="checkbox"/> Bom | <input type="checkbox"/> Excelente |

Caso sua resposta seja "pésimo", "ruim" ou "razoável", por favor comente.....

Q16. Dê nota (de 1 a 5) para a infraestrutura da cidade, sendo 1. Pésimo, 2. Ruim, 3. Razoável, 4. Bom e 5. Excelente:

- | | | |
|---|---|--|
| <input type="checkbox"/> Artesanato | <input type="checkbox"/> Limpeza | <input type="checkbox"/> Sanitários |
| <input type="checkbox"/> Atrativos | <input type="checkbox"/> Posto de Gasolina | <input type="checkbox"/> Segurança |
| <input type="checkbox"/> Bares | <input type="checkbox"/> Posto de Informações | <input type="checkbox"/> Sinalização Turística |
| <input type="checkbox"/> Comércio | <input type="checkbox"/> Receptivo | <input type="checkbox"/> Site |
| <input type="checkbox"/> Estacionamento | <input type="checkbox"/> Restaurantes | <input type="checkbox"/> Outros:..... |
| <input type="checkbox"/> Hospedagem | <input type="checkbox"/> Rodovias de Acesso | |

Q17. Visitou outras cidades da região?
 Não Sim. Quais?.....

Q18. Qual foi sua impressão sobre a cidade?
 Excelente Bom Razoável Ruim Pésimo

Comentários:.....

RESULTADOS DO ESTUDO DE DEMANDA TURÍSTICA

A pesquisa de demanda coordenada pelo SENAC – Serviço Nacional de Aprendizagem Comercial foi realizada entre o período de 18 de dezembro de 2017 a 23 de fevereiro de 2018.

As estratégias de coleta foram as seguintes:

- ✓ Pesquisas nos meios de hospedagem;
- ✓ Pesquisas nos atrativos turísticos;
- ✓ Pesquisas em eventos realizados.

Foram coletados 427 formulários, utilizando a Margem de Erro de 5% e Nível de Confiança de 95%;

Obs.: para cálculo da margem de erro e nível de confiança, foi levada em consideração a população do Município: 165.000 habitantes estimados.

A pesquisa teve como responsabilidade técnica da equipe do Senac Taubaté e Senac São Paulo, conforme segue:

Gerência: Karina Marcon Dalprat Pinto

Coordenação Técnica: Monica Sielawa Brasil

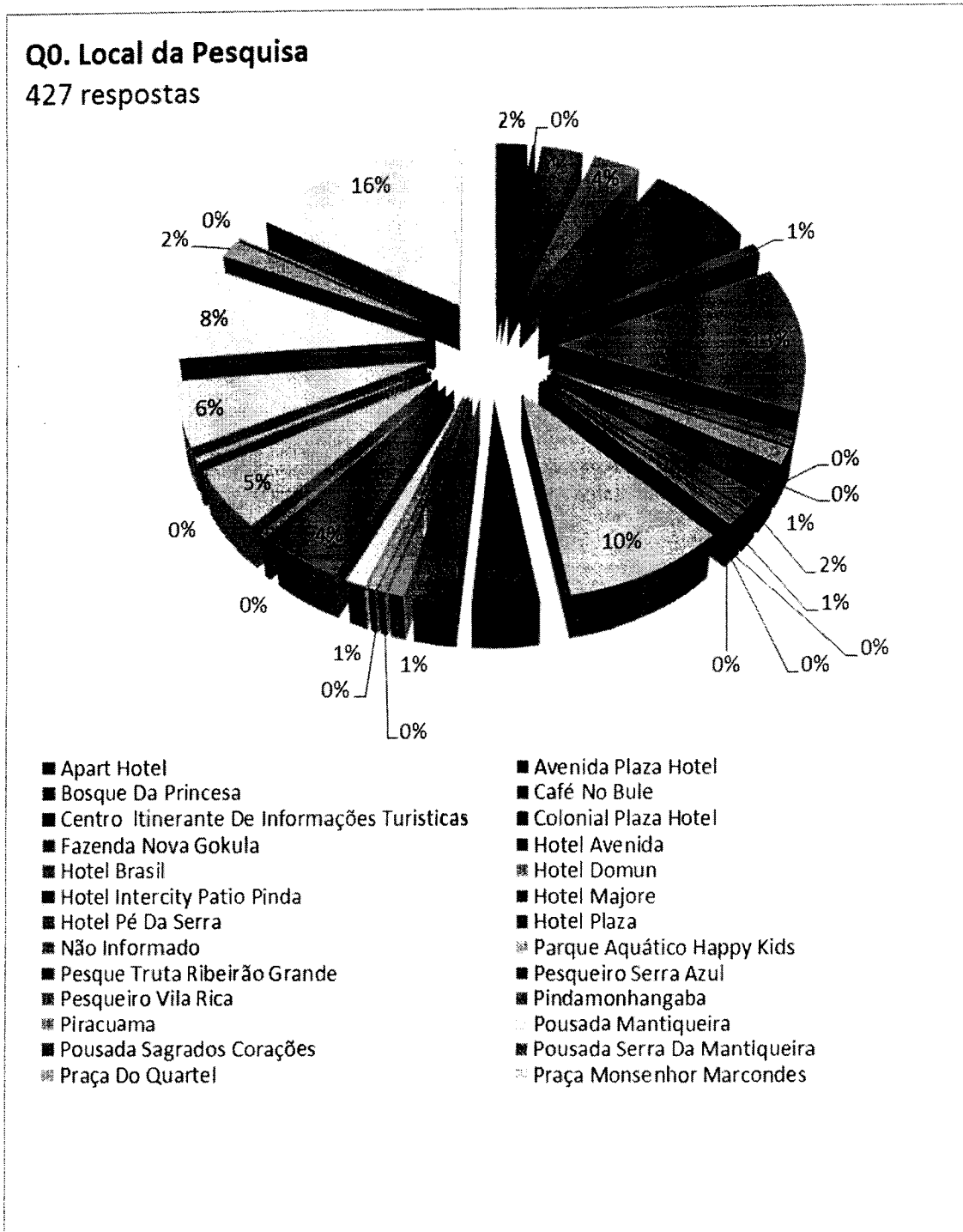
Supervisão da Gerência de Desenvolvimento 3: Jorge Carlos Silveira Duarte

Realização:

Álvaro Expedito Da Costa

Josinara Ribeiro de Alencar

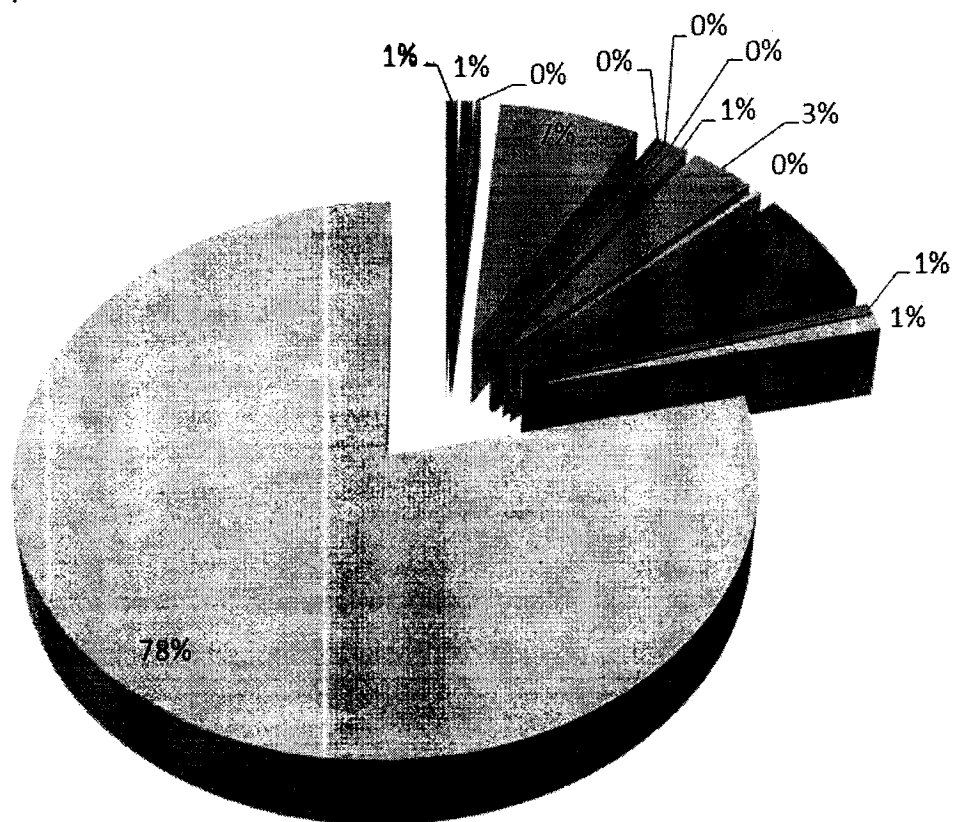
Para iniciar a pesquisa, listamos alguns atrativos, meios de hospedagem e eventos onde foram aplicados os questionários.



O próximo gráfico é referente à pergunta que tinha o objetivo de descobrir a origem de cada turista, conforme o estado informado.

Q1. Origem - Estado

427 respostas

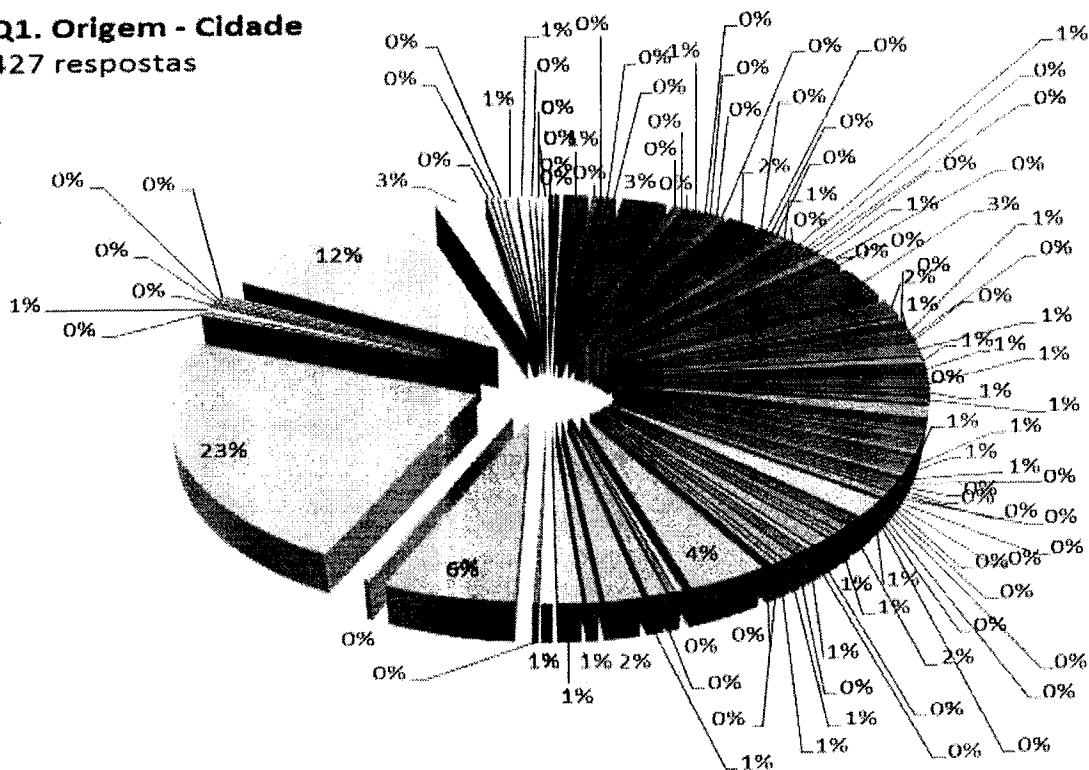


■ AL ■ DF ■ ES ■ MG ■ MS ■ MT ■ PB ■ PE ■ PR ■ RG ■ RJ ■ RS ■ SC ■ SP

Com o gráfico foi possível demonstrar que o maior fluxo de turistas vem do estado de São Paulo; e o segundo maior fluxo vem do estado de Minas Gerais.

Na seqüência o gráfico é referente à pergunta que tinha o objetivo de descobrir a cidade origem de cada turista.

Q1. Origem - Cidade
427 respostas

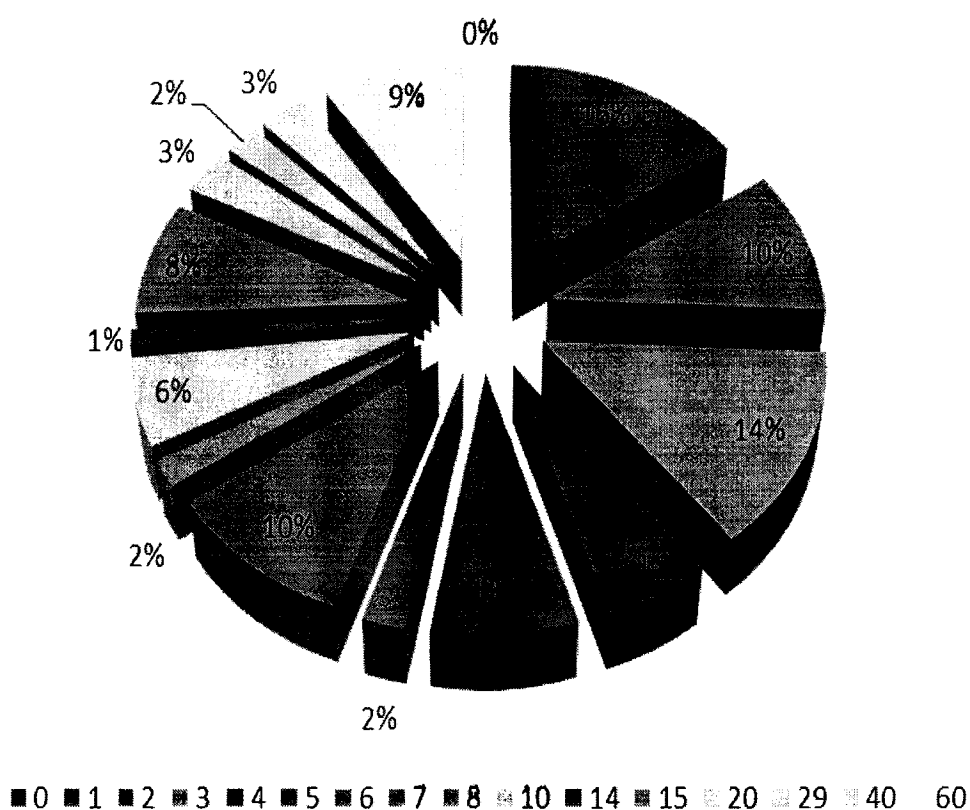


- | | | |
|---------------------------|--------------------------|-------------------------|
| ■ Alfenas | ■ Americana | ■ Aparecida |
| ■ Aquidauana | ■ Arujá | ■ Barra Mansa |
| ■ Bauru | ■ Belo Horizonte | ■ Blumenau |
| ■ Botelhos | ■ Bragança Paulista | ■ Brasília |
| ■ Cabo Frio | ■ Caldas | ■ Campo Grande |
| ■ Campo Limpo | ■ Campos Do Jordão | ■ Canoas |
| ■ Carmo | ■ Cochabamba | ■ Cornélio Procópio |
| ■ Cruzeiro | ■ Cuiabá | ■ Curitiba |
| ■ Diadema | ■ Divino | ■ Ferraz De Vasconcelos |
| ■ Florianópolis | ■ Franco Da Rocha | ■ Guapimirim |
| ■ Guararema | ■ Guaratinguetá | ■ Guarulhos |
| ■ Hortolandia | ■ Indaiatuba | ■ Itajobi |
| ■ Itapevi | ■ Itu | ■ Jacaref |
| ■ Jaguaruna | ■ Lençóis Paulistas | ■ Londrina |
| ■ Lorena | ■ Maceló | ■ Mairiporã |
| ■ Marília | ■ Maringá | ■ Mauá |
| ■ Medianeira | ■ Mirassol | ■ Monte Luis |
| ■ Monte Sião | ■ Morretes | ■ Nova Palmeira |
| ■ Osasco | ■ Padova | ■ Palmas |
| ■ Paraisópolis | ■ Paraty | ■ Pedreira |
| ■ Petropolis | ■ Piquete | ■ Poá |
| ■ Poços De Caldas | ■ Ponta Grossa | ■ Porto Alegre |
| ■ Porto Ferreira | ■ Pouso Alegre | ■ Praia Grande |
| ■ Queluz | ■ Recife | ■ Resende |
| ■ Ribeirão Preto | ■ Rio Bonito | ■ Rio De Janeiro |
| ■ Santa Isabel | ■ Santa Madalena | ■ Santo André |
| ■ Santo Antonio Do Pinhal | ■ Santos | ■ São Bernardo Do Campo |
| ■ São Caetano Do Sul | ■ São José Do Rio Preto | ■ São José Dos Campos |
| ■ São Lourenço | ■ São Paulo | ■ São Pedro |
| ■ São Vicente | ■ Saquarema | ■ Serra |
| ■ Sorocaba | ■ Suzano | ■ Taubaté |
| ■ Tremembé | ■ Três Corações | ■ Ubatuba |
| ■ Valinhos | ■ Vargem Grande Paulista | ■ Varginha |
| ■ Vinhedo | ■ Volta Redonda | ■ Campo Mourão |

A resposta sobre o tempo de permanência dos turistas evidencia um tempo curto, sendo que a maioria fica no máximo um dia na cidade. Sugere-se desenvolver estratégias para ampliar o tempo de permanência, gerando aumento na hospedagem.

Q2. Tempo de permanência no destino (dias)

427 respostas




A resposta sobre a época de permanência dos turistas evidencia que a maioria (54%) visita a cidade durante o final de semana. Porém, observamos que

existe um equilíbrio de permanência apontando 42% de turistas que permaneceram durante a semana também.

Q3. Permanência ocorreu em:

427 respostas




A resposta sobre a idade das **peessoas** que visitam a região evidencia que a maioria é de público adulto, com **predominância** na faixa etária de 30 a 45 anos (52%) e 46 a 65 anos (24%).

Sugere-se estudar alternativas de produtos ou serviços para todas as faixas etárias.

Q4. Idade

427 respostas




■ 16 a 29 anos ■ 30 a 45 anos ■ 46 a 65 anos ■ Acima de 65 anos

A resposta sobre o sexo dos visitantes, demonstra predominância de pessoas do sexo feminino (57%).

Q5. Sexo

427 respostas

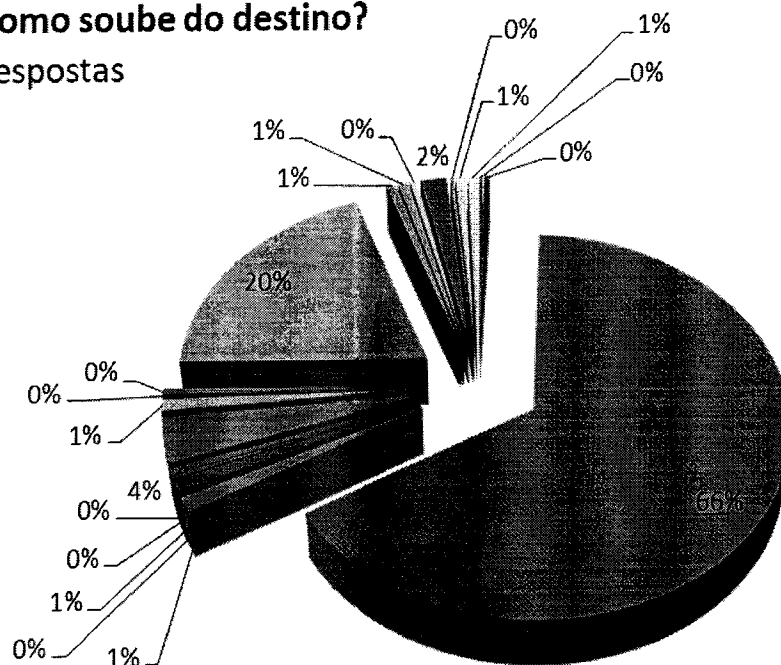


■ Feminino ■ Masculino

As respostas sobre a forma como os turistas souberam do destino evidenciou que a maior fonte de busca veio entre os amigos (66%).

Q6. Como soube do destino?

427 respostas

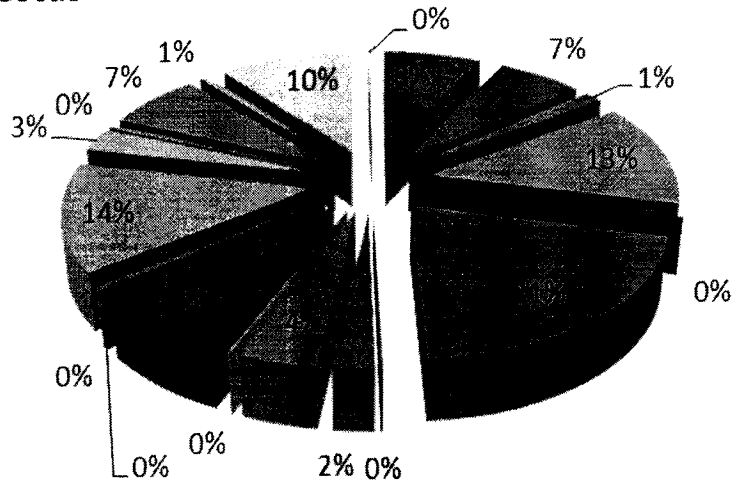


- Agência De Turismo
- Amigos
- Colegas De Trabalho
- Empresa
- Família
- Folheto No Hotel
- Internet
- Munícipe
- Passagem Pelo Local
- Trabalho
- Agente Viagem
- Caminho Da Fé
- Departamento De Turismo
- Escola
- Feiras De Turismo
- Indicação Outra Empresa
- Jornal
- Não Informado
- Romaria
- Tv

As respostas sobre o motivo pelos quais os turistas vieram ao destino foi bem diversificado, com destaque para: descanso (21%), natureza (14%) e cultura (13%).

Q7. Porque escolheu o destino?

427 Respostas

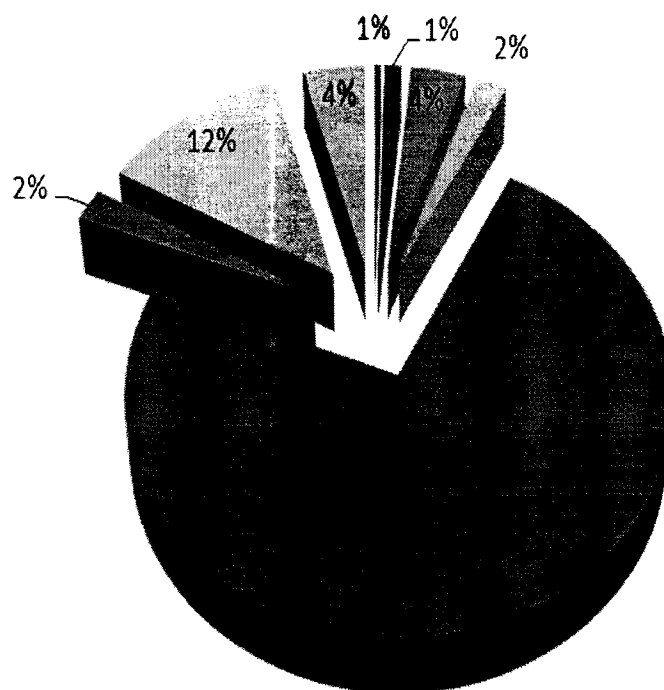


- Aventura
- Clima
- Compras
- Cultura
- Curiosidade
- Descanso
- Diversão
- Esportes
- Eventos
- Férias
- Gastronomia
- Lazer
- Não Informado
- Natureza
- Negócios
- Passeio
- Religião
- Trabalho
- Visita A Parentes/Amigos
- Yoga

As respostas sobre o meio de transporte pelos quais os turistas vieram ao destino evidenciou que os mesmos vêm de carro (74%), sugerindo a característica de turista autoguiado.

Q8. Meio de transporte utilizado

427 respostas

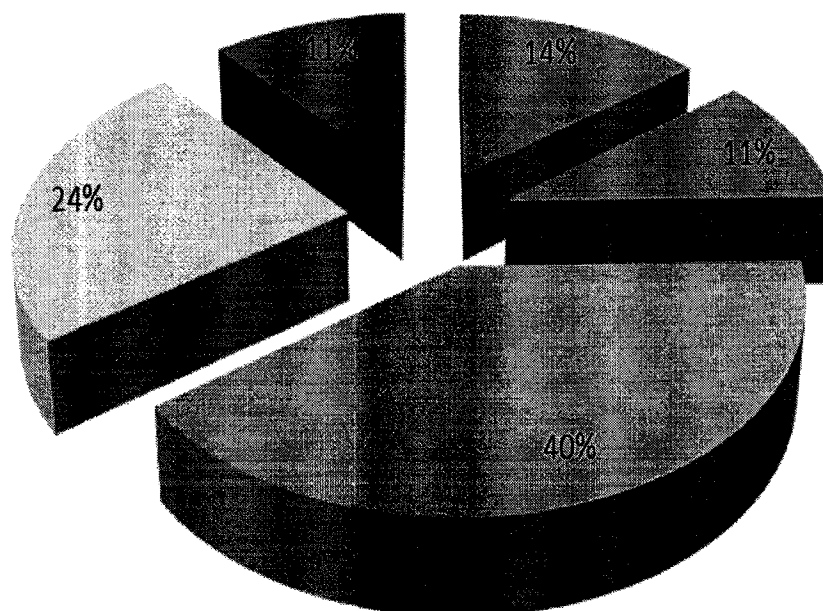


■ A Pé ■ Avião ■ Bicicleta ■ Caminhada ■ Carro ■ Moto ■ Ônibus ■ Van/Excursão

As respostas sobre com quem os turistas viajaram foi bem diversificado com destaque para viagem com amigos (40%).

Q9. Como viajou?

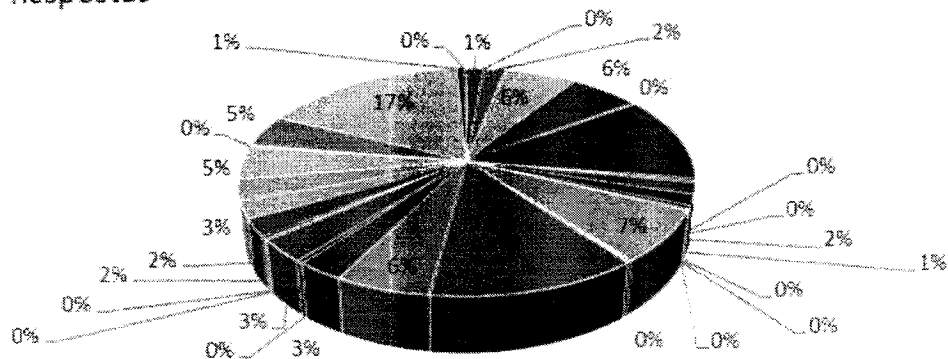
427 respostas



■ Casal ■ Casal com filhos ■ Com amigos ■ Em família ■ Sozinho

Q10. Número de acompanhantes/Atrativo

427 Respostas

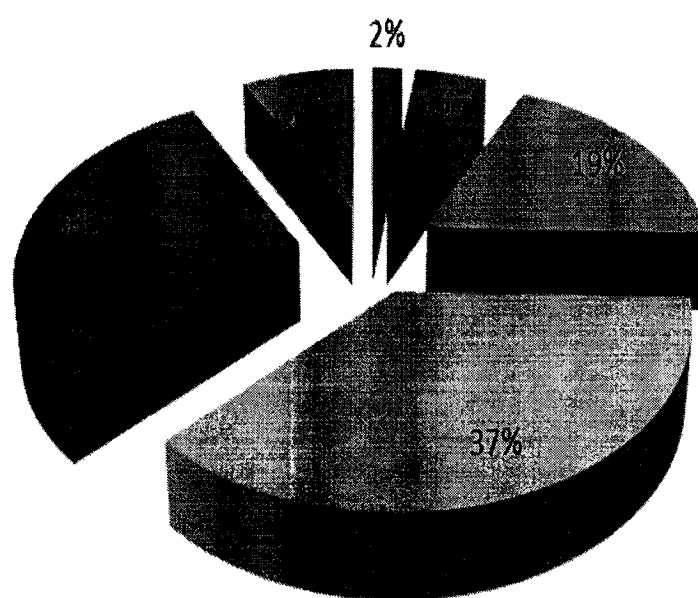


- | | |
|---|--------------------------------|
| ▪ Apart Hotel | ▪ Avenida Plaza Hotel |
| ▪ Bosque Da Princesa | ▪ Café No Bule |
| ▪ Centro Itinerante De Informações Turísticas | ▪ Colonial Plaza Hotel |
| ▪ Fazenda Nova Gokula | ▪ Hotel Avenida |
| ▪ Hotel Brasil | ▪ Hotel Domun |
| ▪ Hotel Intercity Patio Pinda | ▪ Hotel Majore |
| ▪ Hotel Pé Da Serra | ▪ Hotel Plaza |
| ▪ Museu Histórico E Pedagógico | ▪ Não Informado |
| ▪ Parque Aquático Happy Kids | ▪ Pesque Truta Ribeirão Grande |
| ▪ Pesqueiro Serra Azul | ▪ Pesqueiro Vila Rica |
| ▪ Pindamonhangaba | ▪ Piracuama |
| ▪ Poços De Caldas | ▪ Pousada Mantiqueira |
| ▪ Pousada Sagrados Corações | ▪ Pousada Serra Da Mantiqueira |
| ▪ Praça Do Quartel | ▪ Praça Monsenhor Marcondes |
| ▪ Rancho Fundo | ▪ Restaurante Colméia |
| ▪ Shopping Pátio Pinda | ▪ Sleep In Hotel |

As idades seguiram a tendência da idade do visitante principal com destaque para pessoas de 30 a 45 anos.

Q11. Idades dos acompanhantes

427 respostas

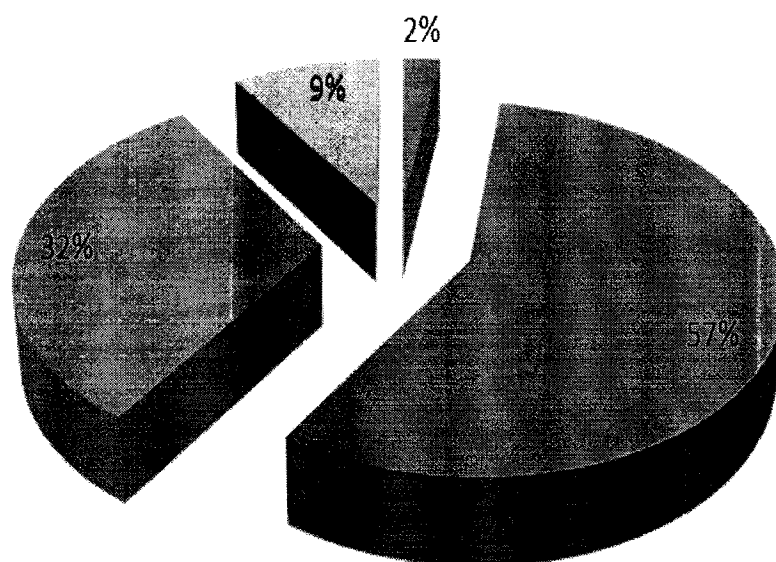


- 0 a 9 anos
- 10 a 18 anos
- 19 a 29 anos
- 30 a 45 anos
- 45 a 65 anos
- Acima de 65 anos

As respostas sobre o gasto médio diário dos turistas evidenciaram valores relativamente baixos: 57% dos turistas **gastam até R\$ 100,00**. Sugere-se desenvolver estratégias para ampliar os gastos médios dos turistas na cidade.

Q12. Gasto médio diário no destino (por pessoa)

427 respostas




■ Acima de R\$501,00 ■ Até R\$100,00
■ de R\$101,00 a R\$250,00 ■ de R\$251,00 a R\$500,00

As respostas para identificar se o turista ficou hospedado ou não, evidenciou que 52% não ficaram hospedados e 48% ficaram.

Apesar do equilíbrio, sugere-se desenvolver estratégias para ampliar a percentagem de turistas hospedados.

Q13. Ficou hospedado?

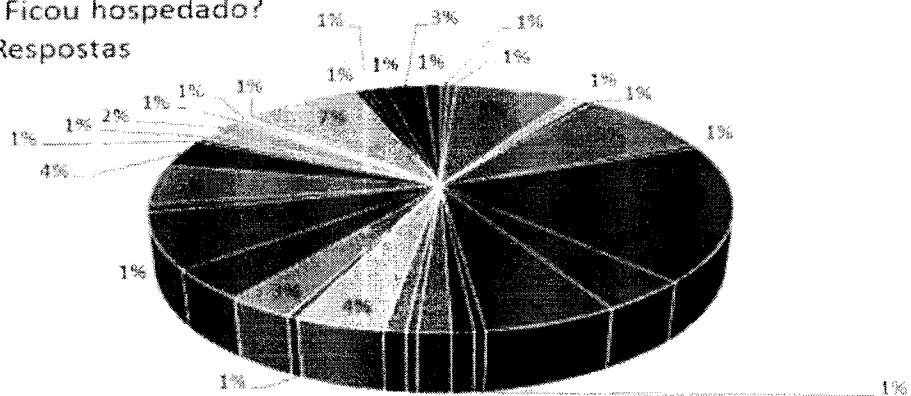
427 respostas



■ Não ■ Sim

As respostas sobre o local onde ficaram hospedados foram bem diversificadas, com destaque para Casa de Parentes (18%), Casa de Amigos ou Familiares (9%) e o restante foram divididos entre Hotéis e Pousadas.

Q14. Ficou hospedado?
427 Respostas



- Aluguel De Casa
- Aparicida Do Norte
- Apart Hotel
- Camping
- Campos Do Jordão
- Casa De Amigos
- Casa De Devoto
- Casa De Parentes
- Fazenda
- Fazenda Nova Gokula
- Himalaja
- Hostel
- Hotel
- Hotel Aparicida
- Hotel Brasil
- Hotel Colonial Plaza
- Hotel De Trânsito
- Hotel Domum
- Hotel Himalaja
- Hotel Inter-city Pátio Pinda
- Hotel Po Da Serra
- Majore Hotel
- Pousada
- Pousada Do Agenci
- Pousada Mantiqueira
- Pousada Nova Gokula
- Pousada Pesque Truta Ribeirão Grande
- Pousada Pesqueiro Pesque Truta Ribeirão Grande
- Pousada Restaurante Colméia
- Pousada Sagrados Corações
- Pousada Serra Da Mantiqueira
- Pousada Serra Da Mantiqueira
- Quiloque Beiro Rio Graminha
- Sleep In Hotel
- Taubaté

Na questão "**Quais atrativos você visitou**" as respostas foram tabuladas individualmente por atrativo e estão apresentadas abaixo.

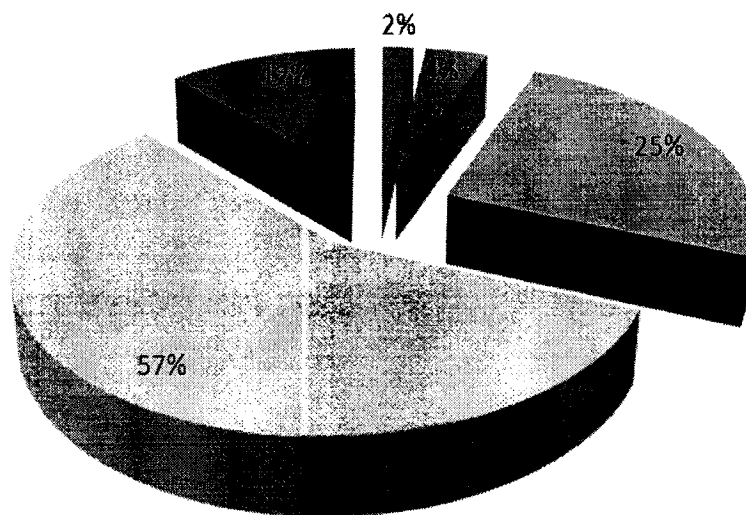
Nestas perguntas, o turista opinava em uma escala de 1 a 5, onde:

- Nota 1: péssimo
- Nota 2: ruim
- Nota 3: razoável
- Nota 4: bom
- Nota 5: ótimo.

Cada item possui a quantidade de pessoas que responderam com a devida nota, identificando assim o número de pessoas que visitaram esses atrativos.

Q15. Quais atrativos visitou? [Aeroclube]

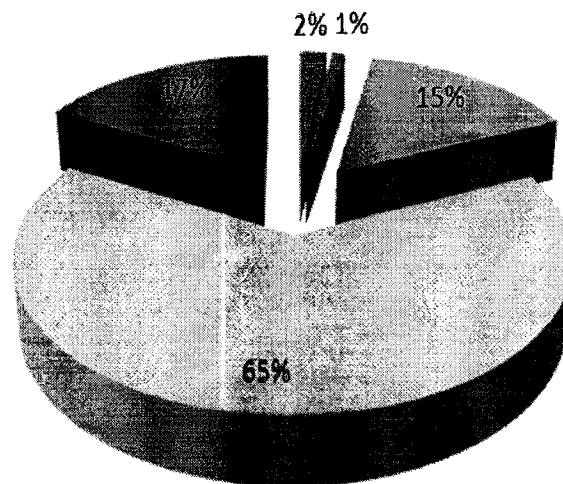
427 respostas



■ 1. Péssimo ■ 2. Ruim ■ 3. Razoável ■ 4. Bom ■ 5. Excelente

Q15. Quais atrativos visitou? [Bosque da Princesa]

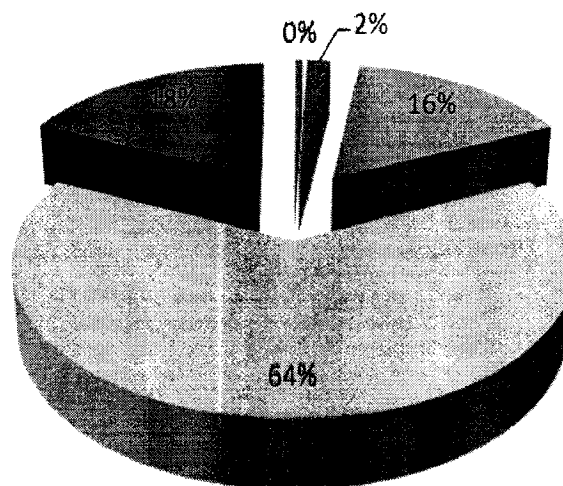
427 respostas



■ 1. Péssimo ■ 2. Ruim ■ 3. Razoável ■ 4. Bom ■ 5. Excelente

Q15. Quais atrativos visitou? [Estrada de Ferro Campos do Jordão]


427 respostas



■ 1. Péssimo ■ 2. Ruim ■ 3. Razoável ■ 4. Bom ■ 5. Excelente

Q15. Quais atrativos visitou? [Fazenda Nova Gokula]

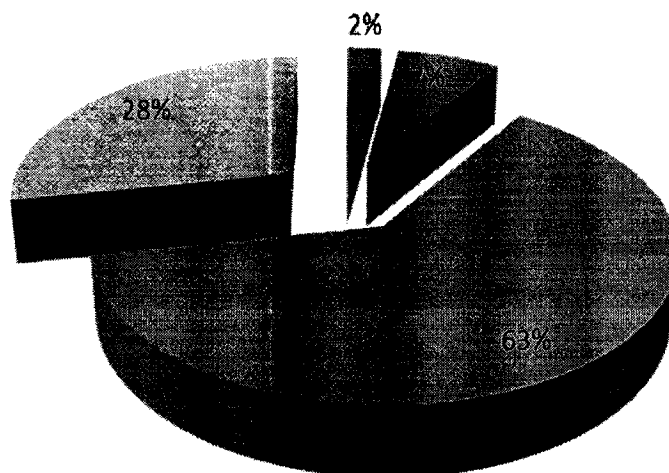
427 respostas



■ 3. Razoável ■ 4. Bom ■ 5. Excelente

Q15. Quais atrativos visitou? [Hotel Colonial Plaza]

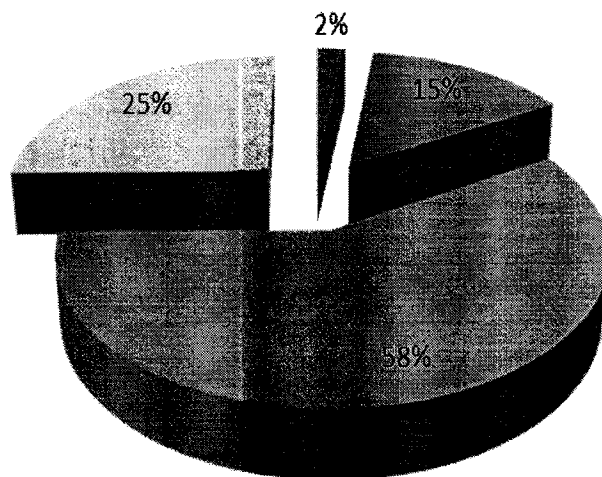
427 respostas



■ 1. Péssimo ■ 3. Razoável ■ 4. Bom ■ 5. Excelente

Q15. Quais atrativos visitou? [Hotel Fazenda Pé da Serra]

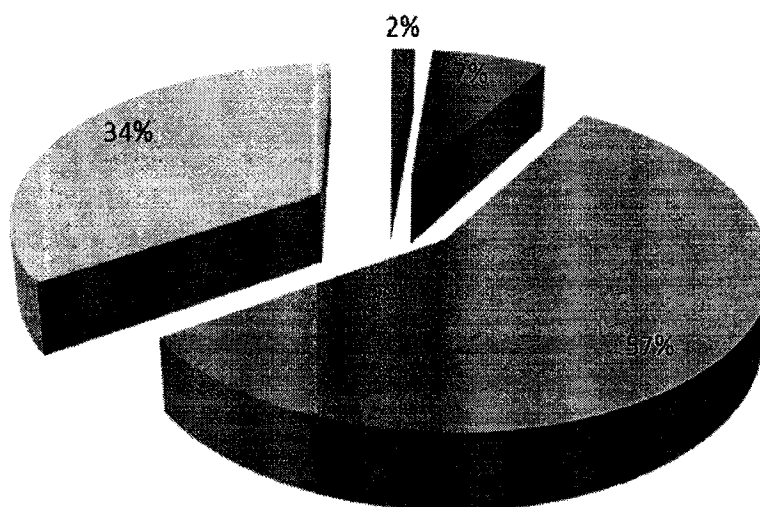
427 respostas



■ 2. Ruim ■ 3. Razoável ■ 4. Bom ■ 5. Excelente

Q15. Quais atrativos visitou? [Igreja Matriz]

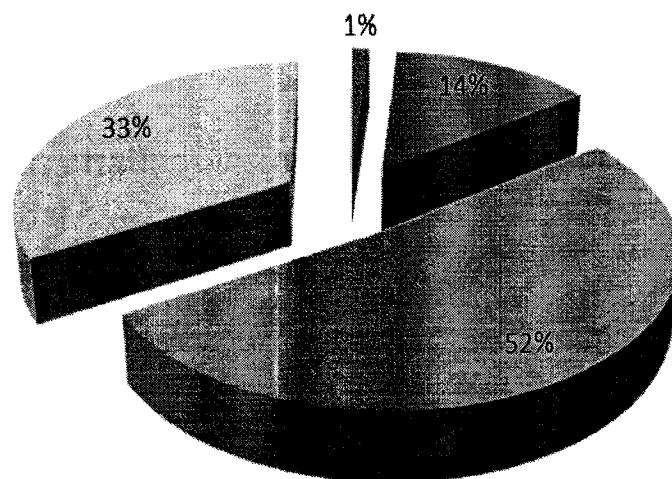
427 respostas



■ 2. Ruim ■ 3. Razoável ■ 4. Bom ■ 5. Excelente

Q15. Quais atrativos visitou? [Museu Histórico e Pedagógico]

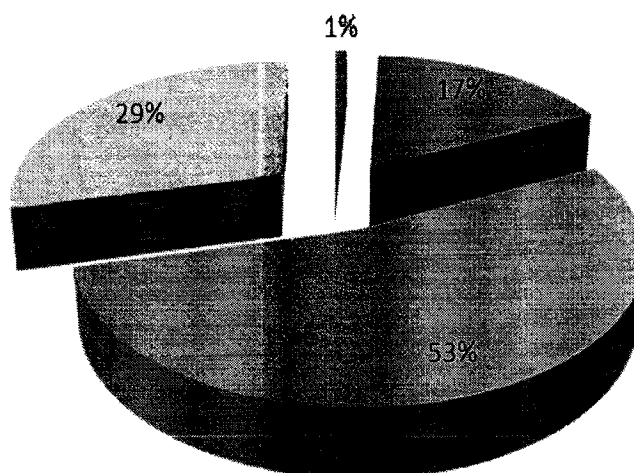
427 respostas



■ 2. Ruim ■ 3. Razoável ■ 4. Bom ■ 5. Excelente

Q15. Quais atrativos visitou? [Parque Aquático Happy Kids]

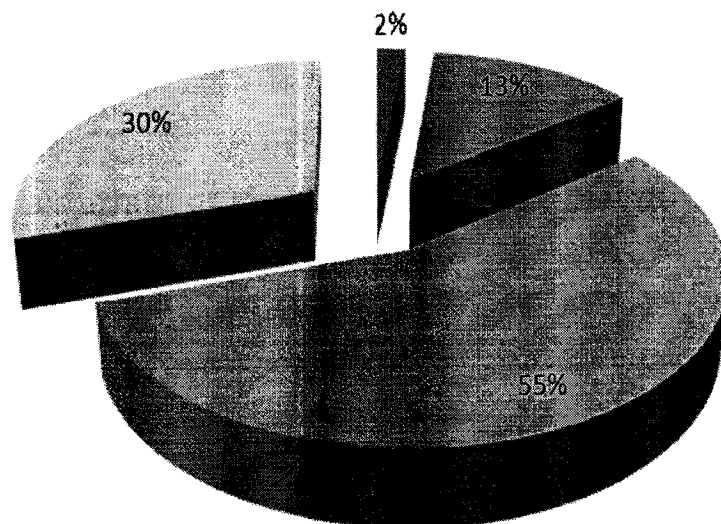
427 respostas



■ 1. Péssimo ■ 3. Razoável ■ 4. Bom ■ 5. Excelente

Q15. Quais atrativos visitou? [Parque da Cidade]


427 respostas



■ 2. Ruim ■ 3. Razoável ■ 4. Bom ■ 5. Excelente

Q15. Quais atrativos visitou? [Parque Natural do Trabijú]

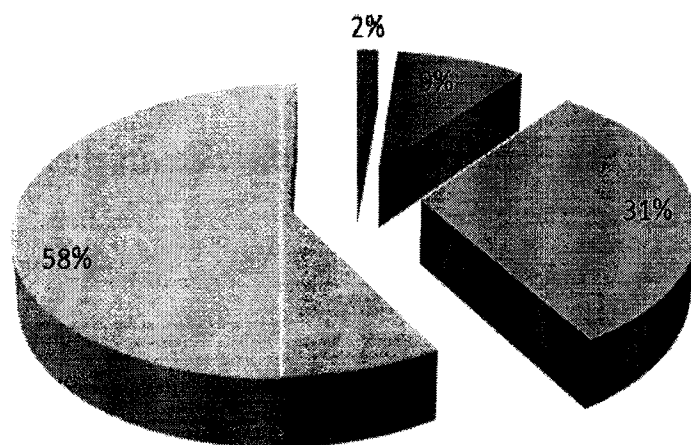
427 respostas



■ 1. Péssimo ■ 2. Ruim ■ 3. Razoável ■ 4. Bom ■ 5. Excelente

**Q15. Quais atrativos visitou? [Pesque Truta
Ribeirão Grande]**

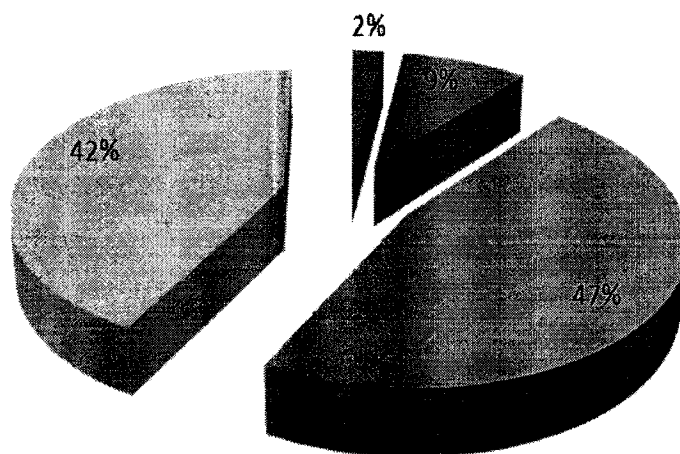
427 respostas



■ 1. Péssimo ■ 3. Razoável ■ 4. Bom ■ 5. Excelente

**Q15. Quais atrativos visitou? [Pesqueiro Serra
Azul]**

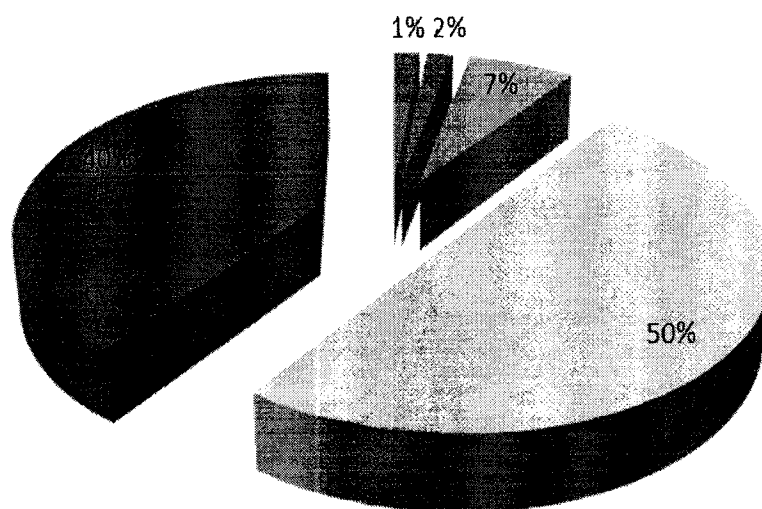
427 respostas



■ 2. Ruim ■ 3. Razoável ■ 4. Bom ■ 5. Excelente

Q15. Quais atrativos visitou? [Rancho Fundo]

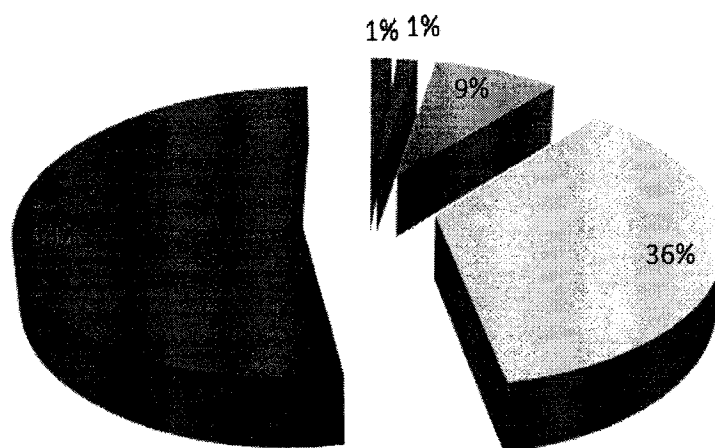
427 respostas



■ 1. Péssimo ■ 2. Ruim ■ 3. Razoável ■ 4. Bom ■ 5. Excelente

Q15. Quais atrativos visitou? [Restaurante Colméia]

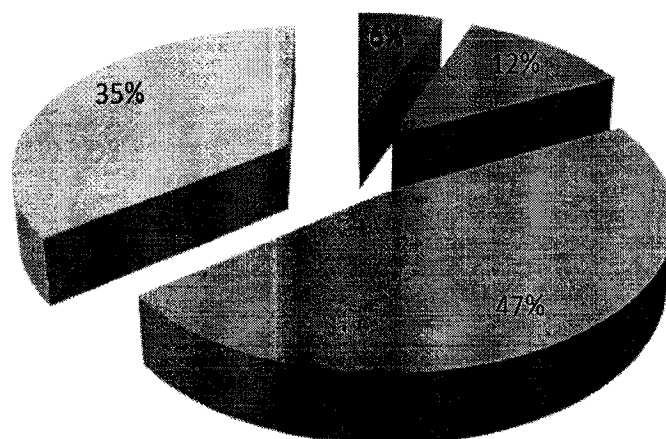
427 respostas



■ 1. Péssimo ■ 2. Ruim ■ 3. Razoável ■ 4. Bom ■ 5. Excelente

Q15. Quais atrativos visitou? [Sítio Algodão Doce]

427 respostas



■ 2. Ruim ■ 3. Razoável ■ 4. Bom ■ 5. Excelente

Foram perguntados aos turistas para opinar sobre a infraestrutura geral do Município, envolvendo: limpeza, segurança, sanitário, sinalização turística, site, receptivo, hospedagem, posto de informações, restaurantes, bares, atrativos, posto de gasolina, comércio, artesanato, estacionamento e rodovias de acesso.


Nestas perguntas, o turista opinava em uma escala de 1 a 5, onde:

- Nota 1: péssimo
- Nota 2: ruim
- Nota 3: razoável
- Nota 4: bom
- Nota 5: ótimo.

Cada item possui a quantidade de pessoas que responderam com a devida nota, identificando assim a qualidade dos serviços e infraestrutura da região.

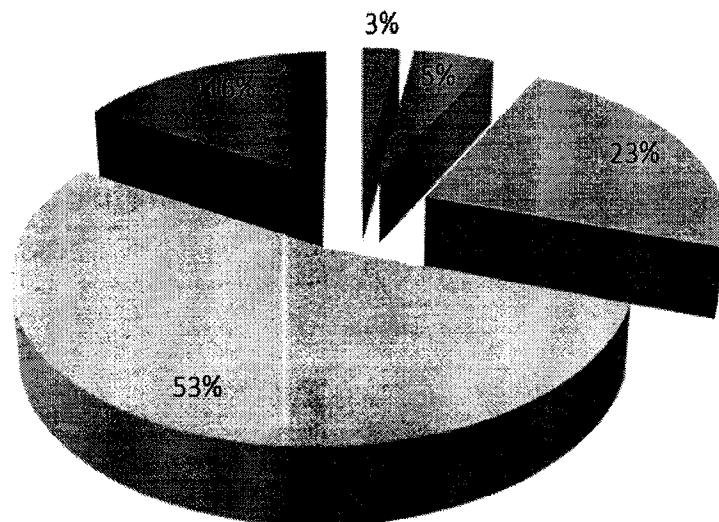
16. Infraestrutura da cidade [Artesanato]

427 respostas



Q16. Infraestrutura da cidade [Atrativos]


427 respostas



■ 1. Péssimo ■ 2. Ruim ■ 3. Razoável ■ 4. Bom ■ 5. Excelente

Q16. Infraestrutura da cidade [Bares]


427 respostas



■ 1. Péssimo ■ 2. Ruim ■ 3. Razoável ■ 4. Bom ■ 5. Excelente

Q16. Infraestrutura da cidade [Comércio]


427 respostas



■ 1. Péssimo ■ 2. Ruim ■ 3. Razoável ■ 4. Bom ■ 5. Excelente

Q16. Infraestrutura da cidade [Estacionamento]

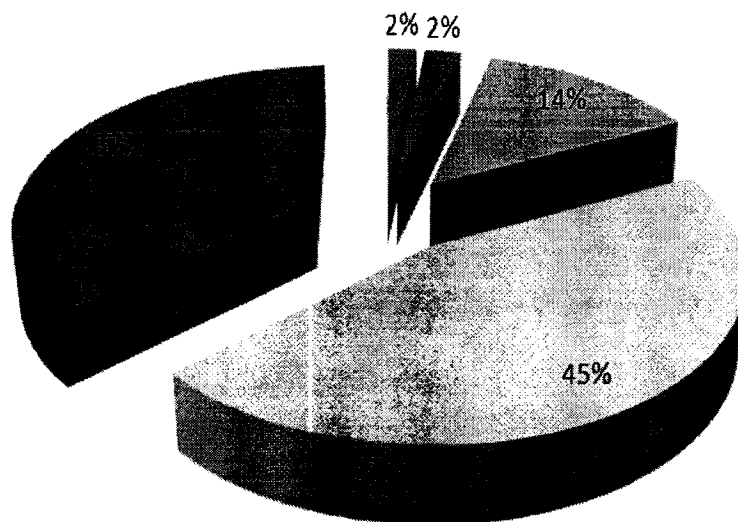
427 respostas



■ 1. Péssimo ■ 2. Ruim ■ 3. Razoável ■ 4. Bom ■ 5. Excelente

Q16. Infraestrutura da cidade [Hospedagem]


427 respostas



■ 1. Péssimo ■ 2. Ruim ■ 3. Razoável ■ 4. Bom ■ 5. Excelente

Q16. Infraestrutura da cidade [Limpeza]

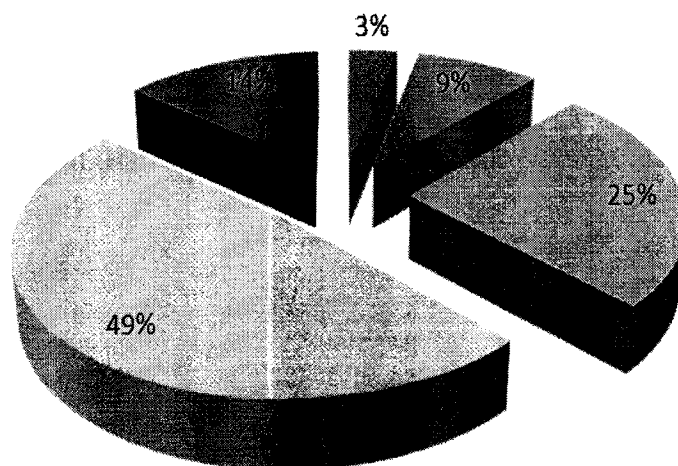
427 respostas



■ 1. Péssimo ■ 2. Ruim ■ 3. Razoável ■ 4. Bom ■ 5. Excelente

Q16. Infraestrutura da cidade [Posto de gasolina]


427 respostas



■ 1. Pésimo ■ 2. Ruim ■ 3. Razoável ■ 4. Bom ■ 5. Excelente

Q16. Infraestrutura da cidade [Posto de informações]

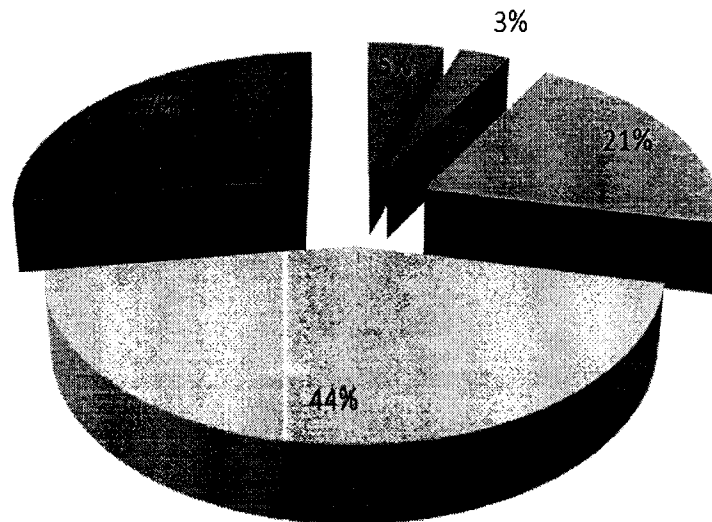
427 respostas



■ 1. Pésimo ■ 2. Ruim ■ 3. Razoável ■ 4. Bom ■ 5. Excelente

Q16. Infraestrutura da cidade [Receptivo]

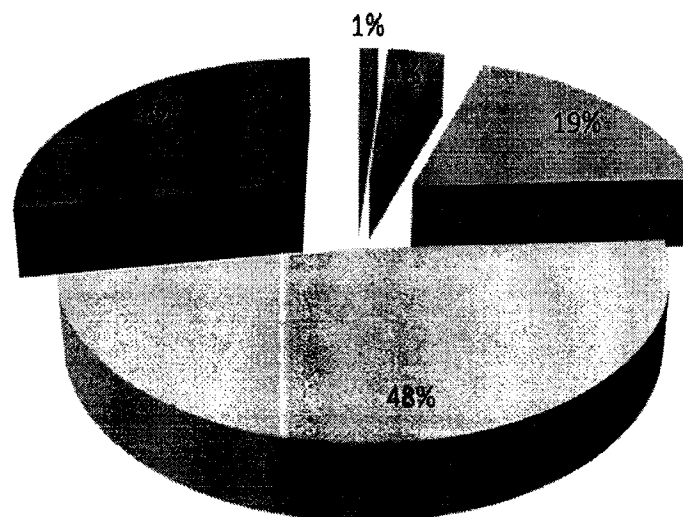
427 respostas



■ 1. Péssimo ■ 2. Ruim ■ 3. Razoável ■ 4. Bom ■ 5. Excelente

Q16. Infraestrutura da cidade [Restaurantes]

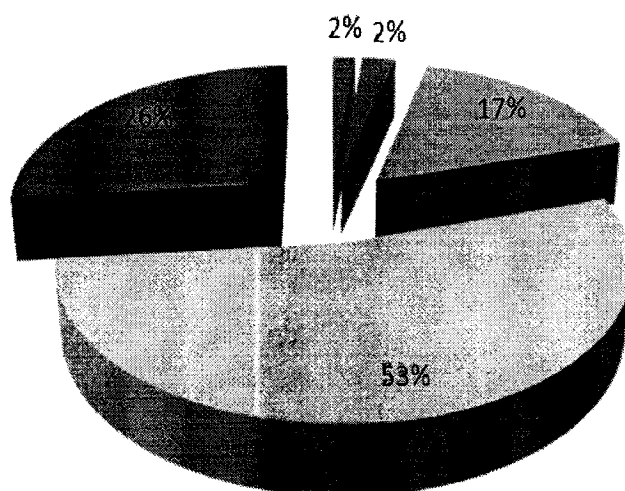
427 respostas



■ 1. Péssimo ■ 2. Ruim ■ 3. Razoável ■ 4. Bom ■ 5. Excelente

Q16. Infraestrutura da cidade [Rodovias de acesso]

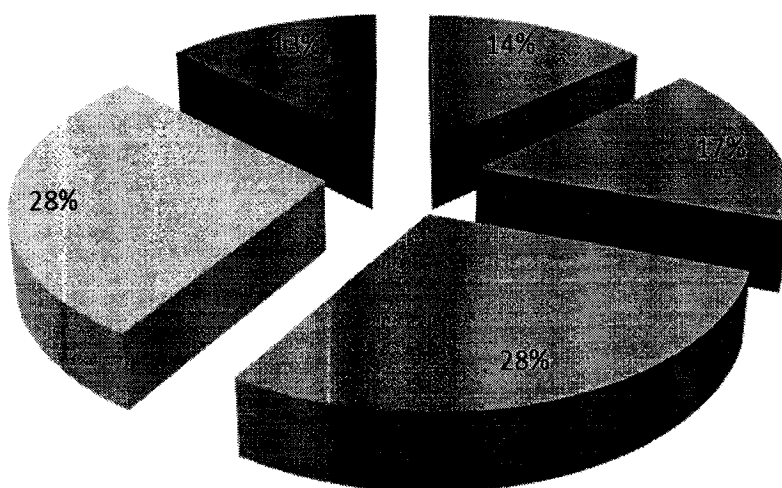
427 respostas



■ 1. Péssimo ■ 2. Ruim ■ 3. Razoável ■ 4. Bom ■ 5. Excelente

Q16. Infraestrutura da cidade [Sanitários]


427 respostas



■ 1. Péssimo ■ 2. Ruim ■ 3. Razoável ■ 4. Bom ■ 5. Excelente

Q16. Infraestrutura da cidade [Segurança]


427 respostas



■ 1. Péssimo ■ 2. Ruim ■ 3. Razoável ■ 4. Bom ■ 5. Excelente

Q16. Infraestrutura da cidade [Sinalização turística]


427 respostas



■ 1. Péssimo ■ 2. Ruim ■ 3. Razoável ■ 4. Bom ■ 5. Excelente

Q16. Infraestrutura da cidade [Site]


427 respostas



■ 1. Péssimo ■ 2. Ruim ■ 3. Razoável ■ 4. Bom ■ 5. Excelente

Q16. Infraestrutura da cidade [Outros]

427 respostas




■ 1. Péssimo ■ 2. Ruim ■ 3. Razoável ■ 4. Bom ■ 5. Excelente

A seguir foi questionado aos turistas se ele visitou outras cidades na região, visando identificar a circulação entre as mesmas. Do levantamento, 68% responderam que não visitaram. Sugere-se desenvolver estratégias para ampliar a visitação nas cidades visando a regionalização.

Q17. Visitou outras cidades da região?

427 respostas

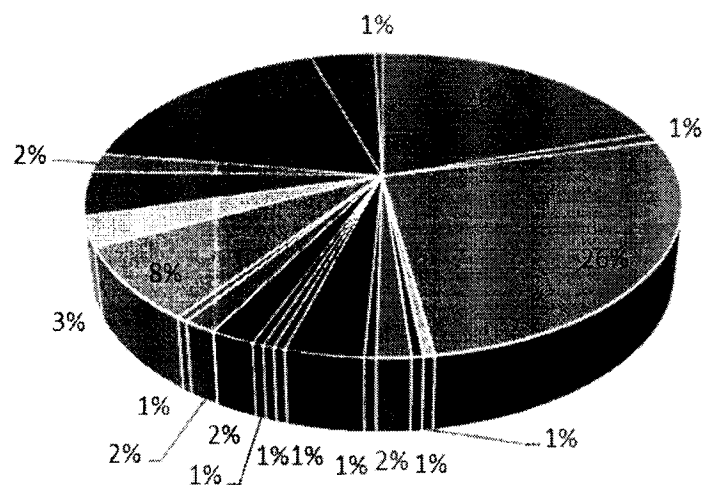


■ Não ■ Sim

Dentre as cidades visitadas, identificamos um fluxo regional dos turistas principalmente nas cidades de Campos do Jordão, Aparecida e Taubaté. Abaixo apresentamos os resultados com o total de visitantes.

Q17. Visitou outras cidades da região?

427 Respostas

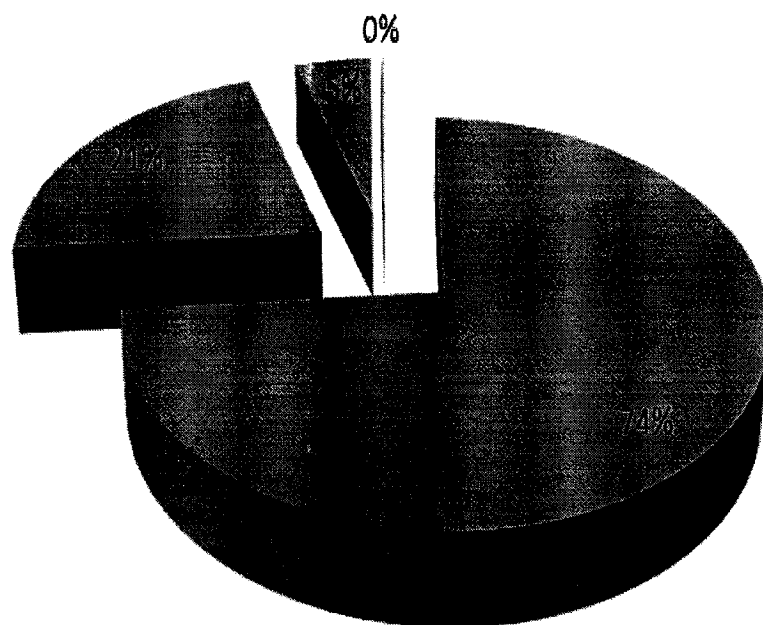


- Aparecida
- Canas
- Cunha
- Lagoinha
- Monteiro Lobato
- São Bento Do Sapucaí
- Taubaté
- Cachoeira Paulista
- Caraguatatuba
- Guaratinguetá
- Lavrinhas
- Roseira
- São José Dos Campos
- Tremembé
- Campos Do Jordão
- Cruzeiro
- Jacareí
- Lorena
- Santo Antônio Do Pinhal
- São Luiz Do Paraitinga
- Ubatuba

As respostas para identificar a impressão dos turistas sobre a cidade de Pindamonhangaba, evidenciou um cenário positivo, com resultados “Bom” (74%) e Excelente (21%).

Q18. Qual foi sua impressão sobre a cidade?

427 respostas



■ Boa ■ Excelente ■ Razoável ■ Ruim

3.1.2. ATRATIVOS COM LOCALIZAÇÃO E VIAS DE ACESSO

Nesta seção foram identificados os atrativos turísticos de Pindamonhangaba, organizado por ordem alfabética. Cada um dos atrativos contém as seguintes informações:

- ✓ Nome do Atrativo: como ele é conhecido;
- ✓ Imagem com devido crédito;
- ✓ Descrição resumida do atrativo;
- ✓ Localização, vias de acesso, endereço completo e horário de funcionamento quando disponível

Como critério de localização, foi adotada a localização “*Centro de Pindamonhangaba*” no *Google Maps* como ponto de partida para todos os atrativos.

FAZENDA NOVA GOKULA



A comunidade foi criada em 1978 por um grupo de devotos de Krishna, reunidos em torno de um ideal espiritual. Atualmente a comunidade abriga sacerdotes, monges, estudantes e famílias inteiras em diferentes casas ou em alojamentos divididos em três vilas.

A fazenda hoje faz parte do cenário turístico da região tanto pela beleza de seu templo e de sua cultura quanto pela natureza que lhe cerca. Integra a Área de Proteção Ambiental da serra da Mantiqueira, o local também é uma área de soltura e devolução de animais silvestres, oferecendo aos seus visitantes variadas vivências baseadas em um princípio de vida simples, natural e saudável.

Com vários atrativos desfrutando de uma qualidade vida única em meio à natureza, no pé da Serra da Mantiqueira:

- Retiros espirituais;
- Caminhada ecológica;
- Terapias Ayurvédicas;
- Restaurantes;

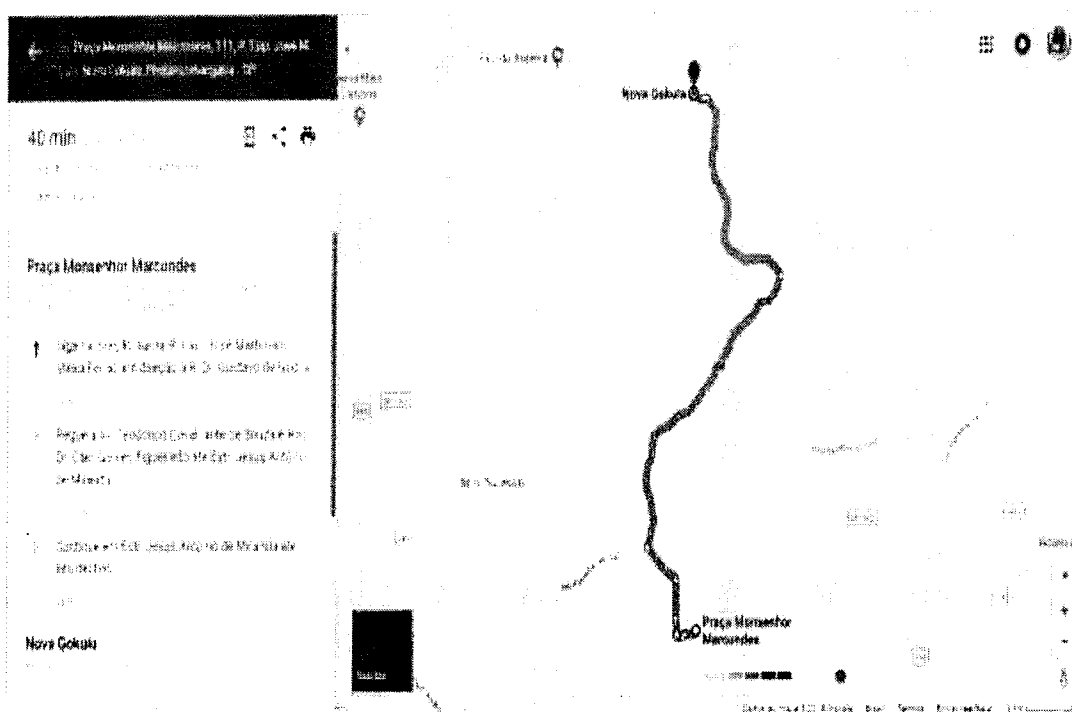
- Lojas com artigos indianos e entre outros.

Endereço: Estrada Jesus Antonio de Miranda, s/n - Ribeirão Grande,
Pindamonhangaba – SP

CEP 12.400-000


Acesse o site <http://novagokula.com.br/>

Localização



Rota: <https://goo.gl/maps/PbXjYjqBS682>

ESTRADA DE FERRO CAMPOS DO JORDÃO



Oportunidade única para conhecer de perto a Serra da Mantiqueira a bordo de um trem turístico, com todo o conforto, segurança e o acompanhamento de profissionais treinados para tornar seu passeio ainda mais exclusivo.

Suas construções obedecem a uma linha arquitetônica que se mantém inalterada através dos anos, formando um conjunto harmonioso, típico das ferrovias do passado. Os bondes em estilo inglês, que transmitem charme, conforto e tranquilidade, enquanto de suas janelas pode se avistar as maravilhas naturais. As automotrizes que fazem o percurso Serra da Mantiqueira são o carro chefe da Estrada de Ferro Campos do Jordão; mas existem, ainda, outras opções de passeio.

Os trens que atendem o roteiro turístico, da Estação Pindamonhangaba à Estação Piracuama, realizam o trajeto de ida e volta em aproximadamente duas horas. Durante o percurso, o visitante tem a oportunidade de conhecer a zona rural do Município, com suas antigas fazendas cafeeiras, ainda da época dos escravos, e os belos campos de cultivo de arroz e gado.

Antes de fazer sua viagem entre em contato para confirmar os horários do roteiro escolhido.

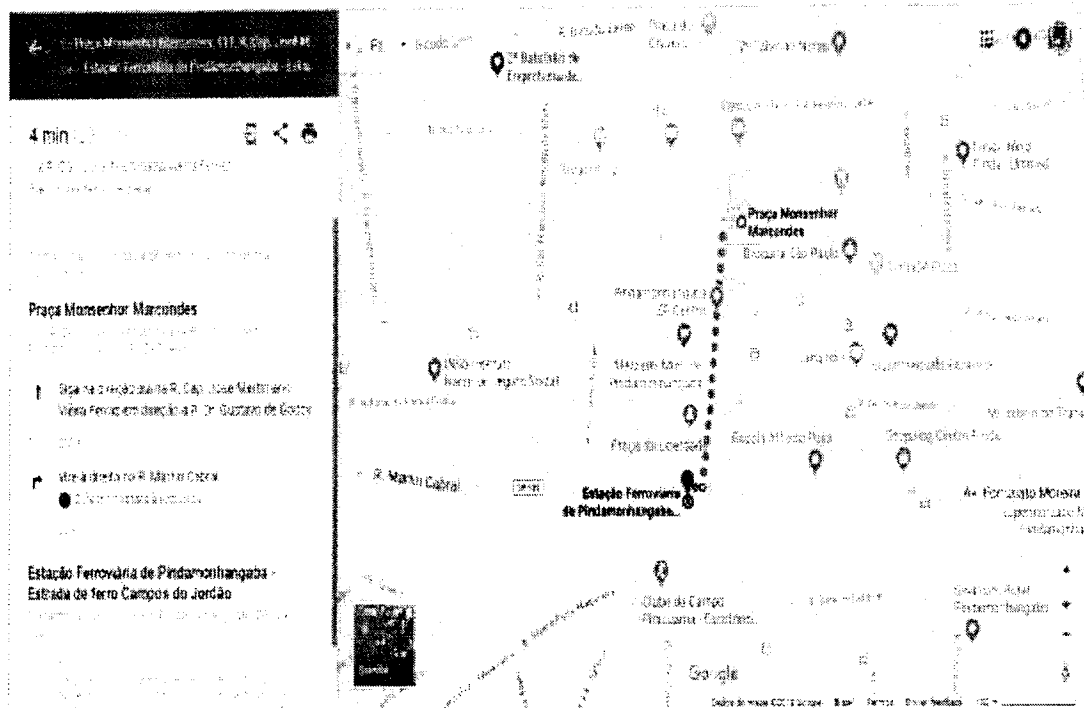
Endereço: Rua Martin Cabral, 87, Centro, Pindamonhangaba – SP

CEP: 12.400-020

Tel: (12) 3644-7408 / Fax (12) 3644-7441


Fonte: www.pindamonhangaba.sp.gov.br

Localização



Rota: <https://goo.gl/maps/WRLf9Q1Gir82>

PARQUE PICO ITAPEVA



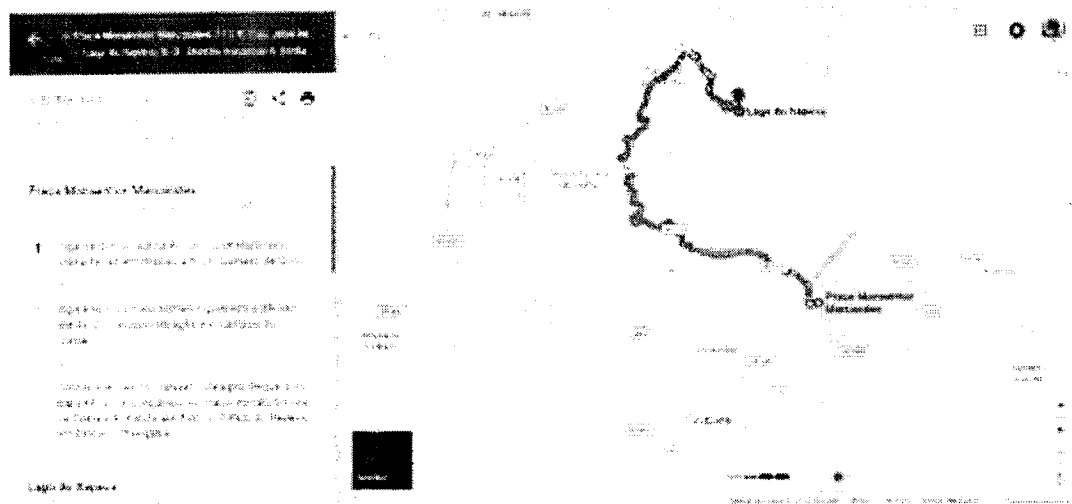
O Pico do Itapeva impera com sua altitude de 2.030 metros no topo da Serra da Mantiqueira, formando o quinto pico mais alto do Brasil. Localizado no território de Pindamonhangaba, o Pico do Itapeva tem único acesso pela estrada de asfalto, passando por Campos do Jordão. A primeira surpresa que temos ao chegar ao local é o grande lago que fica a poucos metros do cume. Cercado por lindas árvores o lago constitui uma paisagem maravilhosa, onde o céu tem sua imagem refletida nas águas de forma surpreendente, com todas as cores e efeitos.

O Parque Pico do Itapeva é um passeio incrível que possibilita um contato direto com a natureza local. O ponto forte do passeio é sem dúvida o mirante onde se tem uma bela vista das montanhas da Serra da Mantiqueira e cidades do Vale do Paraíba, tais como: Tremembé, Guaratinguetá, Aparecida, Roseira, Taubaté, Pindamonhangaba, Caçapava, Potim, Cruzeiro, Lorena, Piquete, São José dos Campos e Cachoeira Paulista. "Em dias de boa visibilidade é possível avistar até a cúpula da Basílica de Nossa Senhora Aparecida". O parque conta com algumas atrações especiais como passeio a cavalo e de Mountain Bike com percurso de 3 km (atividades pagas a parte com duração aproximada de uma hora). Também é possível caminhar por um lindo jardim de lavandas

francesas que circunda o mirante, "são mais de 2 mil mudas de lavandas francesas" que garantem belas fotos aos visitantes. Em meio ao mirante foi construído um castelinho onde o turista pode parar para tomar um cafezinho ou até mesmo experimentar os sucos orgânicos que são "produzidos na fazenda", sucos naturais de amora, framboesa, blueberry e frutas vermelhas.


Endereço: Seguindo pela Rodovia Dr. Caio Gomes Figueiredo até a Avenida Dr. Januário Miraglia

Localização



Rota: <https://goo.gl/maps/BZPs86v24ZL2>

MUSEU HISTÓRICO E PEDAGÓGICO DOM PEDRO I E DONA LEOPOLDINA



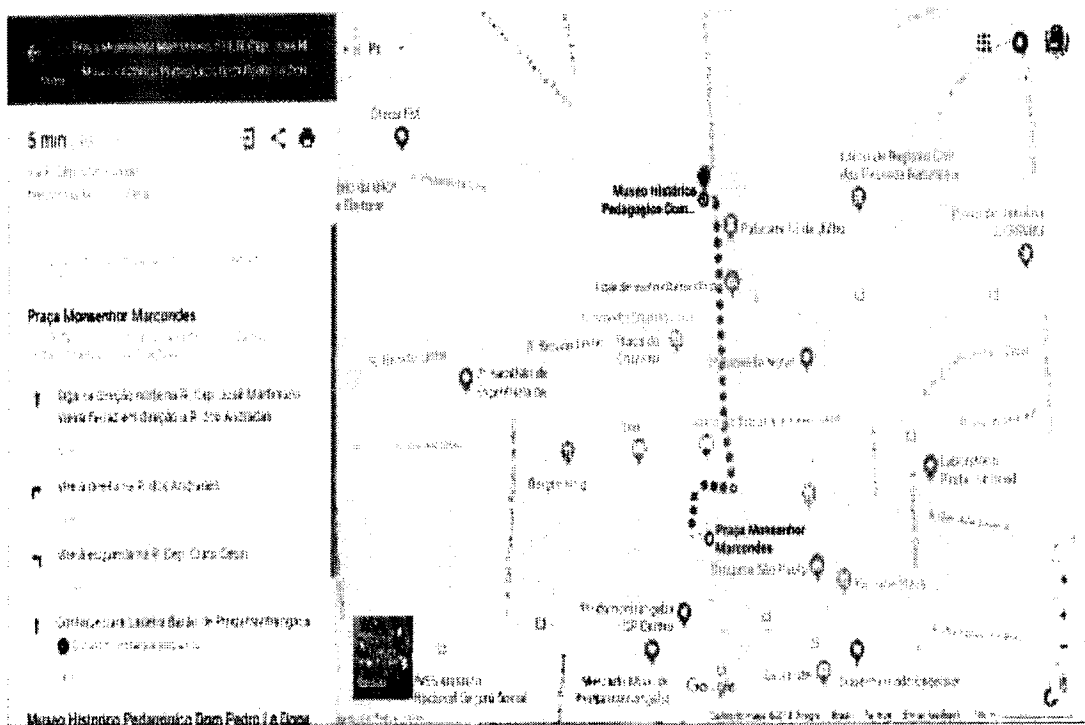
O Palacete da Palmeira foi construído entre os anos 1850 / 1864, através de técnica “taipa de pilão” e “taipa de mão” e mão de obra escrava. O casarão tem um estilo neoclássico eclético, possui inúmeras janelas nos dois pavimentos por todo o longo do corpo, conferindo bastante iluminação no interior da casa. É ricamente decorado com flores e ornamentos por dentro e fora da construção com destaque ao belo brasão do Visconde da Palmeira, acima da porta principal, coroando o prédio. Em 1969 o prédio foi tombado pelo CONDEPHAAT.

Passando por vários momentos e donos diferentes, atualmente o local abriga o Museu Histórico e Pedagógico D. Pedro I e D. Leopoldina, que possui um acervo neoclássico em exposição permanente e salas de exposições itinerantes, rico em histórias da Princesa do Norte.

Endereço: Ladeira Barão de Pindamonhangaba, 79 - Jardim Boa Vista,
Pindamonhangaba – SP


CEP: 12.401-320

Localização



Rota: <https://goo.gl/maps/XNeE11W5wjr>

PALACETE 10 DE JULHO



O Palacete 10 de Julho foi construído em estilo neoclássico no ano de 1870. É um notável exemplar da arquitetura residencial da aristocracia cafeeira do Vale do Paraíba.

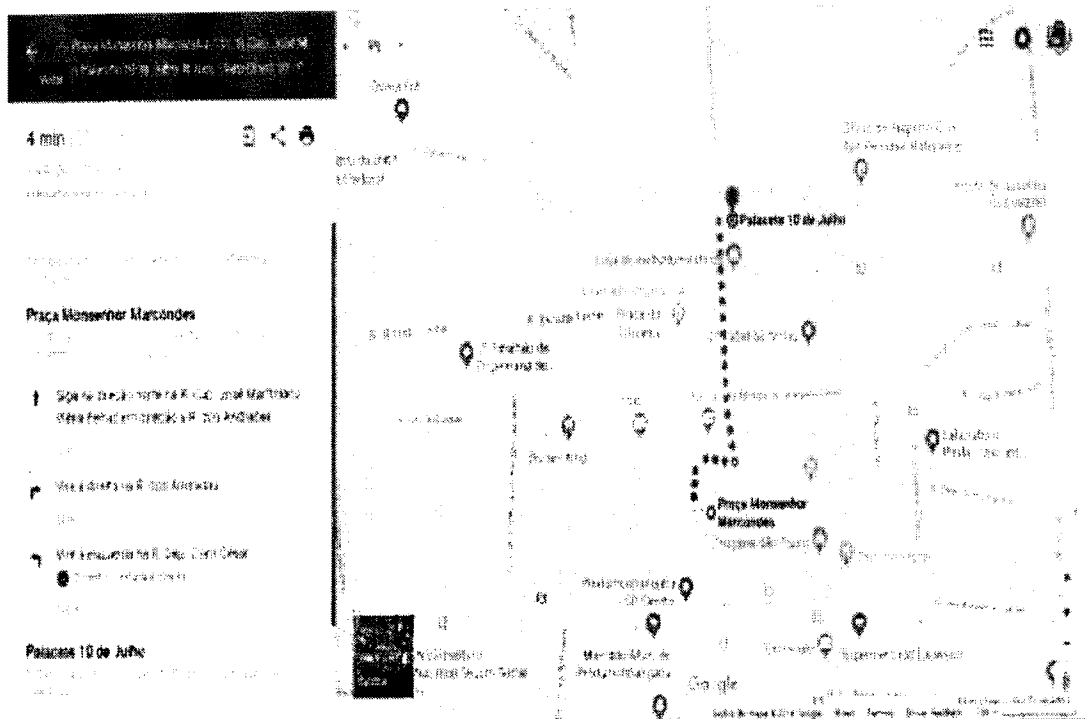
Tombado pelo CONDEPHAAT em 1969, é um exemplar raro que representa os barões de café, e foi construído para ser moradia do Barão de Itapeva.

Até o ano de 2007 o local foi sede do Poder Executivo da cidade, que manteve o prédio com suas características originais.

E no início do ano de 2009, o prédio passou por uma restauração de todos os materiais, piso, paredes, forro e pintura, deixando o Palacete em sua obra civil original.

Endereço: Rua Deputado Claro César, 33 - Centro, Pindamonhangaba – SP
CEP: 12.400-220

Localização



Rota: <https://goo.gl/maps/3R2B4PWSBWr>

IGREJA SÃO JOSÉ



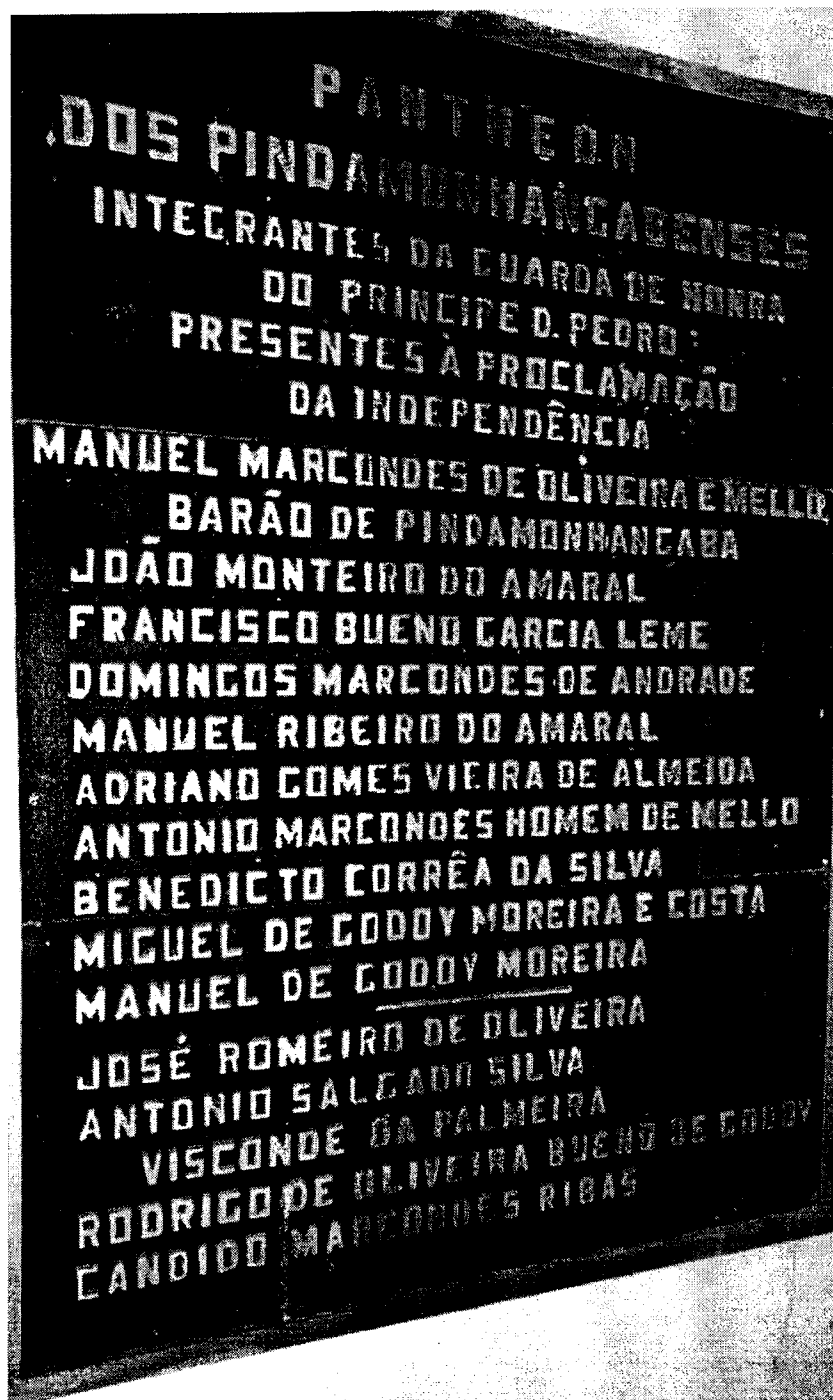
Localizada na Praça Barão do Rio Branco, na cidade de Pindamonhangaba, e considerada marco histórico e arquitetônico, a igreja teve início de sua construção em 1840, pelo padre João de Godoy Moreira, e foi inaugurada em 1848, em substituição a sua primitiva de 1680.

Construída através da técnica “taipa de pilão”, teve sua primeira reforma realizada em 1905. Em 1987 houve a necessidade de um restauro em parte da igreja, como a reconstrução do coro e de algumas paredes internas que foram danificadas após o desabamento de parte da fachada principal. Em 11/07/1983 o local foi tombado pelo CONDEPHAAT.

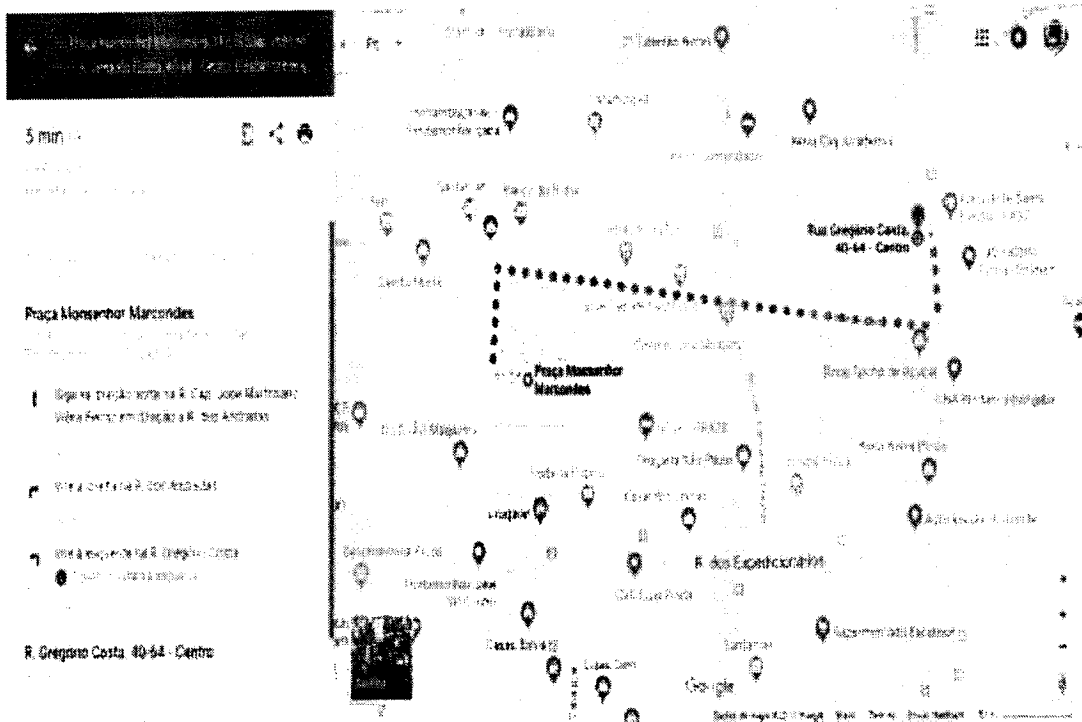
Rica historicamente, em seu interior encontram-se enterrados membros da guarda de honra do Imperador Dom Pedro.

Endereço: Praça Barão do Rio Branco, s/nº - Centro, Pindamonhangaba – SP
CEP: 12.400-970

Abaixo segue imagem do Pantheon, com os nomes dos soldados membros da guarda de honra do Imperador Dom Pedro I.



Localização



Rota: <https://goo.gl/maps/56mM8bAtRtm>

PARQUE NATURAL DO TRABIJÚ

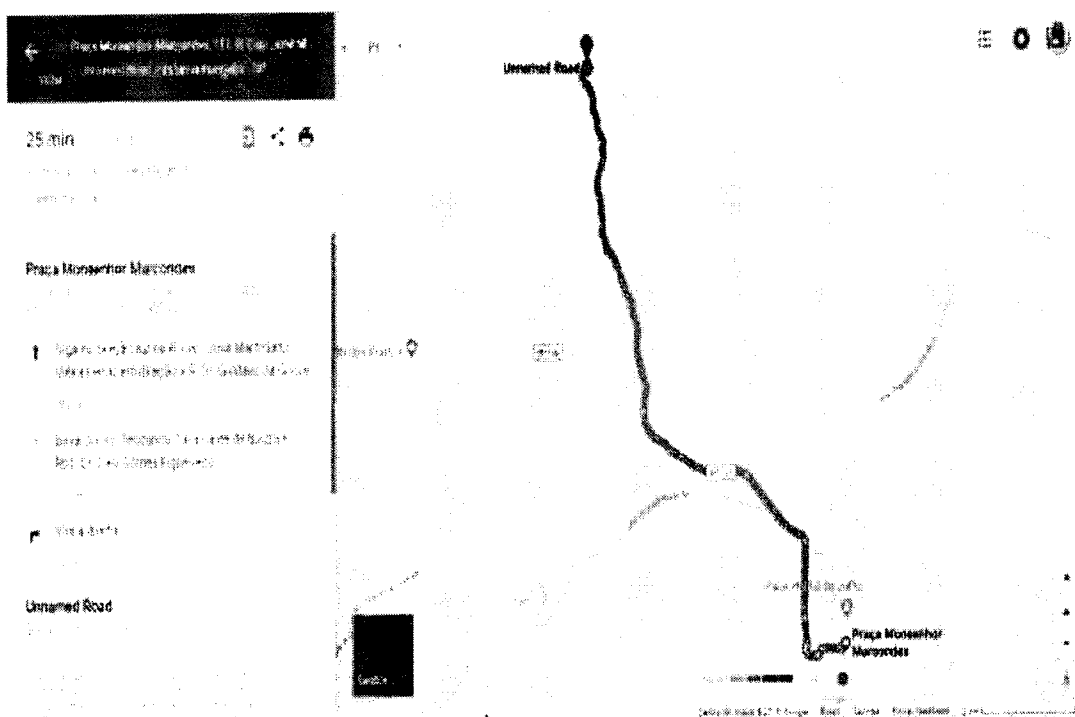


Parque Natural Municipal do Trabiú está localizado nas montanhas da Serra da Mantiqueira na região de Pindamonhangaba. É um dos mais belos redutos ecológicos do Vale do Paraíba. No local, existem trilhas e cachoeiras com níveis de dificuldades variadas. A trilha da Caixa D'Água é de baixa dificuldade, é uma trilha larga onde a vegetação do entorno está em recuperação e não é preciso caminhar muito para que o visitante perceba a mudança da vegetação que se torna mais densa e o ar mais fresco e úmido. É uma das principais trilhas onde se encontra a espécie mais esperada a ser avistada, o sapinho-dourado, endêmico da mata atlântica de cor alaranjada e do tamanho da unha de um adulto. Outras espécies também são encontradas como o sapo-folha, a aranha-flor e uma infinidade de insetos, répteis, mamíferos, felinos, roedores e pássaros. O local possui as famosas ocas que dão identidade ao local, inspiradas pelo arquiteto urbanista Dr. Ney Marcondes, dispõe de espaço para receber exposições, uma delas intitulada "5 Elementos". Com uma série de painéis e objetos interativos que abordam assuntos referente ao ar, água, fogo, terra, reciclagem do alumínio, e outros que ainda ilustram o bioma Mata Atlântica, a Fauna, Flora e Lendas da região.

No momento o Parque encontra-se fechado, sem previsão de reabertura.


Endereço: Rodovia Dr. Caio Gomes Figueiredo, s/nº - Piracuama,
Pindamonhangaba – SP

Localização



Rota: <https://goo.gl/maps/6EJzMqpimmC2>

PARQUE AQUÁTICO HAPPY KIDS



Instalado em uma área de 8 mil m² o parque conta com diversas atrações para todas as idades, incluindo um rio lento, piscinas adulto e infantil, 4 tobogãs adulto e 1 infantil, playground infantil, lanchonete, restaurante, choperia, aulas de natação adulto e infantil, fisioterapia, hidroginástica e pilates.

Além de uma completa infraestrutura com vestiários, fraldário, enfermaria e loja de conveniência.

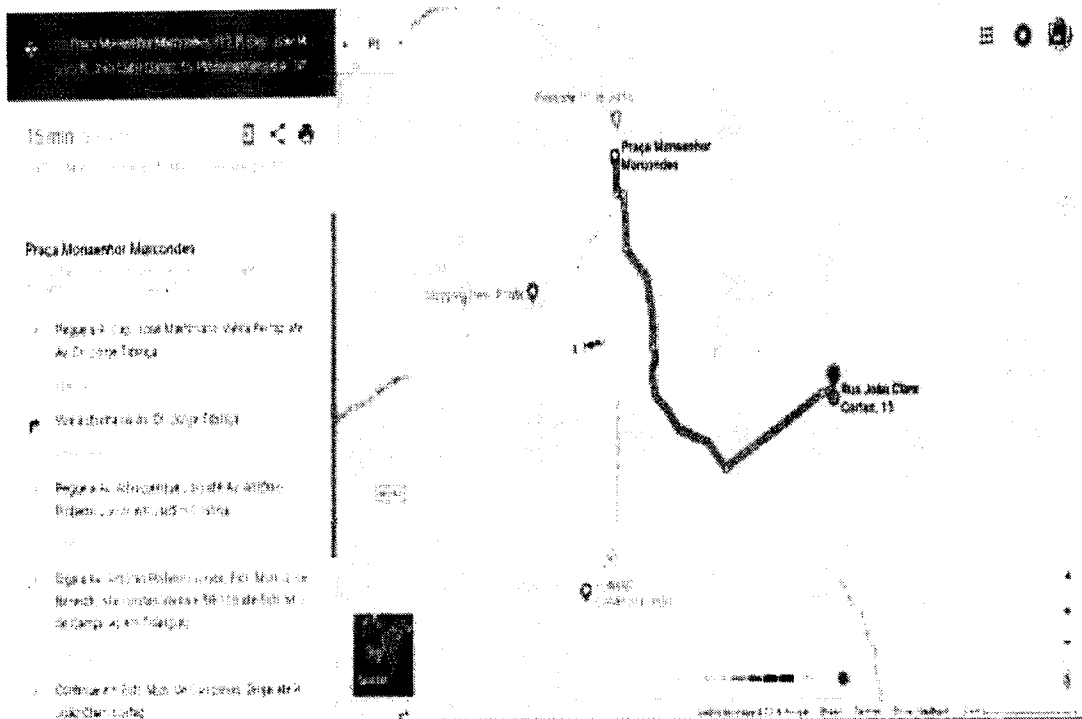
Endereço: Estrada Municipal do Goiabal, N° 300 - Rodovia Presidente Dutra, Km 94, Pindamonhangaba, SP.

Tel: (12) 3642-7009 | 3642-3828

(12) 98190-5706 | 99661-5697

www.happykidsclub.com.br

Localização



Rota: <https://goo.gl/maps/s3ZGot3ft3R2>


PARQUE REINO DAS ÁGUAS CLARAS



O Parque Reino das Águas Claras, localizado às margens do rio Piracuama, no km 17 da via férrea, é um atrativo da Estrada de Ferro Campos do Jordão (EFCJ) em Pindamonhangaba, bem como o acesso pela Rodovia Caio Gomes Figueiredo. Construído em 1972, o parque foi decorado com as figuras em cerâmica dos personagens da obra literária de Monteiro Lobato, o maior escritor brasileiro de literatura infantil. O parque conta com amplo espaço para a realização de piqueniques, em uma área verde de mais de 21 mil m² para o excursionista sentir-se em contato com a natureza.

Endereço: Rodovia Dr. Caio Gomes Figueiredo, s/nº - Piracuama, Pindamonhangaba – SP

Localização



Rota: <https://goo.gl/maps/xhK56BgVFvJ2>

SÍTIO ALGODÃO DOCE



O Capril Sítio Algodão Doce, apesar do nome, não é um lugar só para crianças. A propriedade foi adquirida com este nome e assim Paulo França, o atual proprietário, o manteve para seus negócios. É referência em Turismo Pedagógico e Rural no Vale do Paraíba, além de fornecer matrizes de excelência para procriação. Tem atraído grupos cada vez maiores e organizados desde os mais jovencinhos até formandos e técnicos já especializados, inclusive de outros países como da Alemanha para troca de informações.

Sendo o maior produtor de derivados do leite de cabra do Estado de São Paulo, o Sítio Algodão Doce é dono da marca de queijos de cabra Real Capri que se encontra nos estabelecimentos mais finos de São Paulo, como o empório Santa Luzia, além de fazer parte dos mais refinados cardápios de restaurantes "top" da capital paulista.

Sua infraestrutura permite receber de grupos de 30 a 40 pessoas (com um mínimo de 25) com espaço para palestras e visitação nas áreas de criação e processamento, todos com monitoria do próprio Paulo França. O programa inclui informações sobre a inseminação, processamento industrial do produto, controles como higienização, alimentação, vacinas, entre outros.

Para o público infantil, tem preparado peças teatrais e contação de estórias. Os grupos são recebidos logo cedo com um farto café da manhã preparado ali mesmo por suas cozinheiras no fogão à lenha e servido num charmoso carro de boi. Inclui bebidas quentes, frias, pães caseiros, bolos, bolinhos de chuva, doces caseiros e logicamente, diversas formas de se servir o queijo de cabra. Após o café da manhã, seguem para palestra onde conhecem toda a trajetória do empreendimento até o seu envolvimento com o Turismo Pedagógico e Rural e, em seguida, saem para as visitas às áreas de criação, ordenha e laboratório. Para alguns grupos, o Sítio Algodão Doce ainda oferece almoço e dia de campo com caminhadas e passeios de charrete e carro de boi pela propriedade.

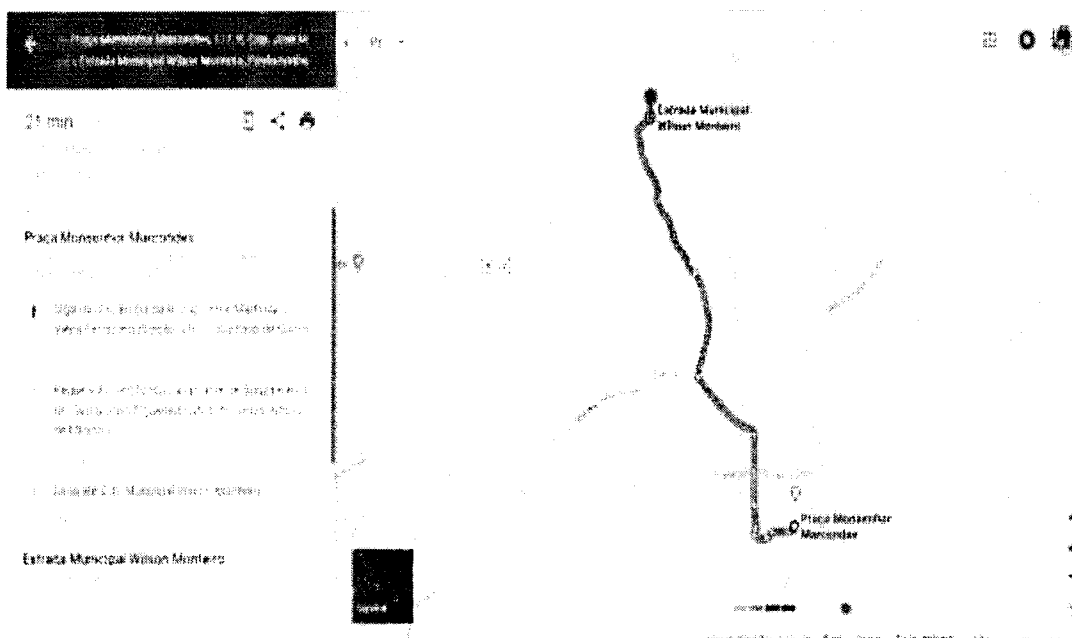
Paulo França conseguiu montar sob sua gestão toda a cadeia produtiva se responsabilizando ainda pelo comércio e distribuição de seus produtos.

Website: www.realcapri.com.br

Endereço: Estrada Municipal Wilson Monteiro, 3.500 – Cruz Pequena – Pindamonhangaba-SP


Telefone: (12) 3648-4306

Localização



Rota: <https://goo.gl/maps/3KkVsU6K3Xk>

BOSQUE DA PRINCESA



Banhado pelo Rio Paraíba do Sul, o Bosque da Princesa foi construído em 1868, no antigo Largo do Porto, em razão do porto fluvial que lá havia. O local abriga espécies nativas e espécies exóticas.

Em 1970 sua estrutura foi melhorada, com a construção do parque infantil, sanitários, os três lagos, o coreto e colocação dos bancos.

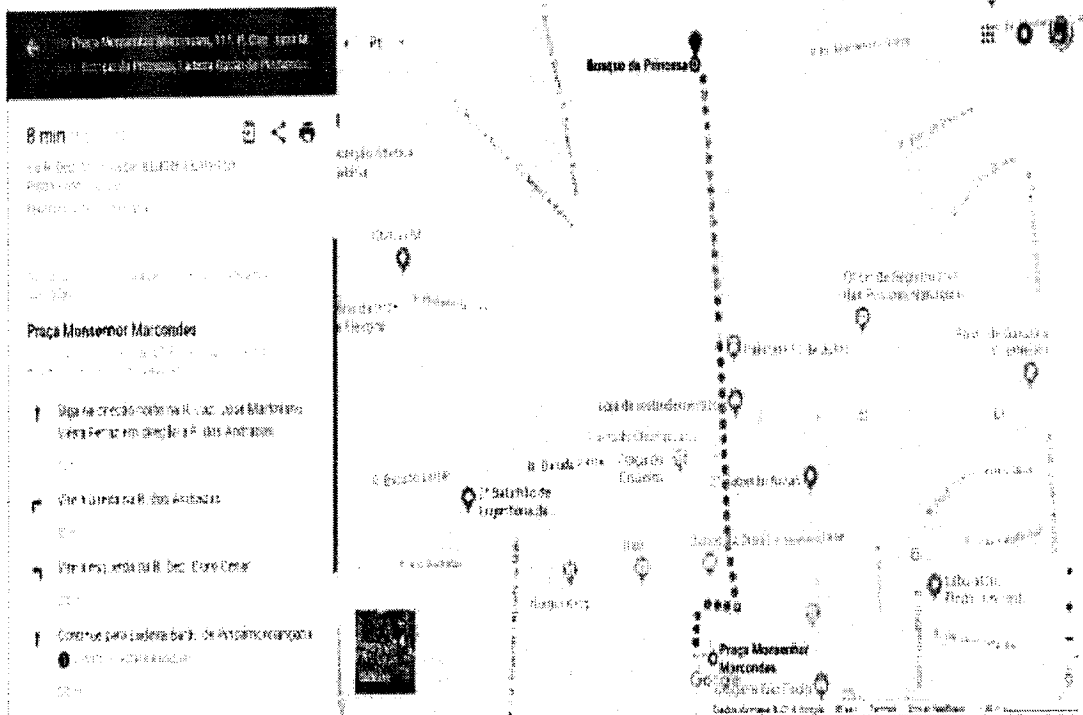
Dentro dele também abriga a Biblioteca Municipal, considerada uma das melhores do Estado de São Paulo.

Um local muito bonito e aconchegante em meio a natureza, atualmente é utilizado também para passeios, piqueniques e como cenário para fotos de casamento.

Endereço: Rua Barão de Pindamonhangaba, s/nº, Bosque da Princesa, Pindamonhangaba – SP

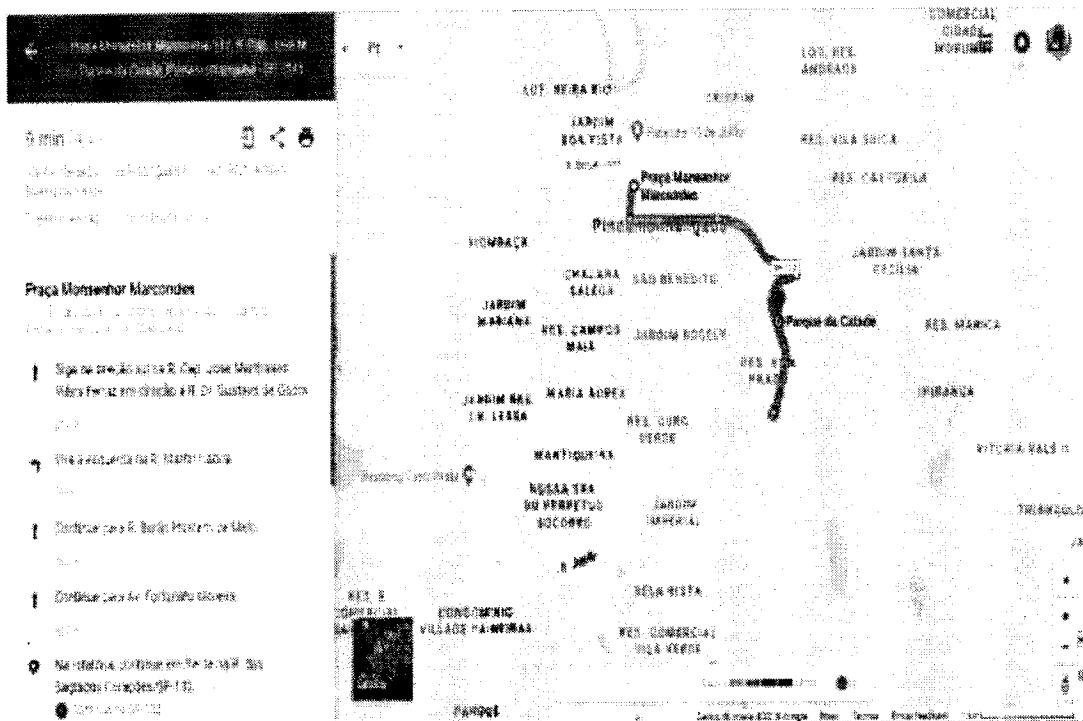
CEP: 12.400-000

Localização



Rota: <https://goo.gl/maps/8b18u5ZZB2o>

Localização



Rota: <https://goo.gl/maps/6qyN3TYkMKM2>

FALÉSIA PARAISO



A Falésia Paraíso é uma formação rochosa com características únicas, considerada pela comunidade de escaladores um dos pontos mais populares de escalada no estado de São Paulo, com 150 vias de escalada demarcadas com grampos para rapel e um guia digital de todas elas.

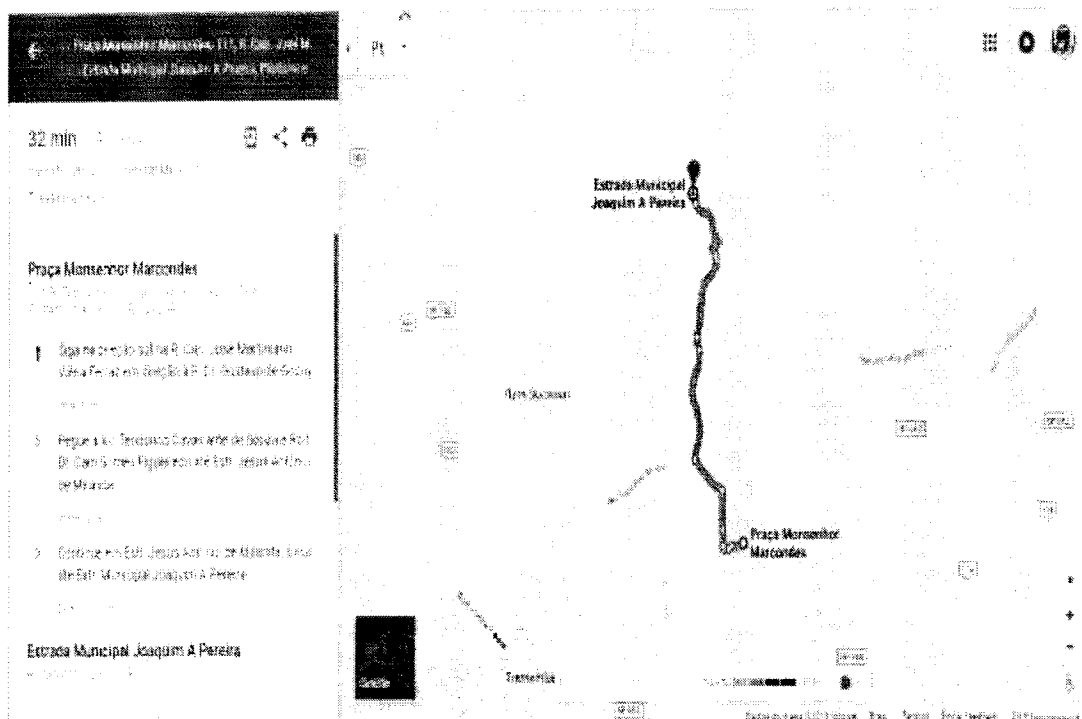
Ela está localizada na Zona Rural de Pindamonhangaba, no Bairro do Pinga e atrai escaladores de diversos lugares do país e do mundo.

É uma propriedade particular, mas possui um grupo de escaladores que organiza a sua utilização.

Atualmente recebe grupos através de um receptivo para a prática da escalada e de atividades de educação ambiental.

Endereço: Estrada Municipal Joaquim A. Pereira, Bairro do Pinga, Pindamonhangaba – SP

Localização



Rota: <https://goo.gl/maps/3WoaBcqjyMJ2>

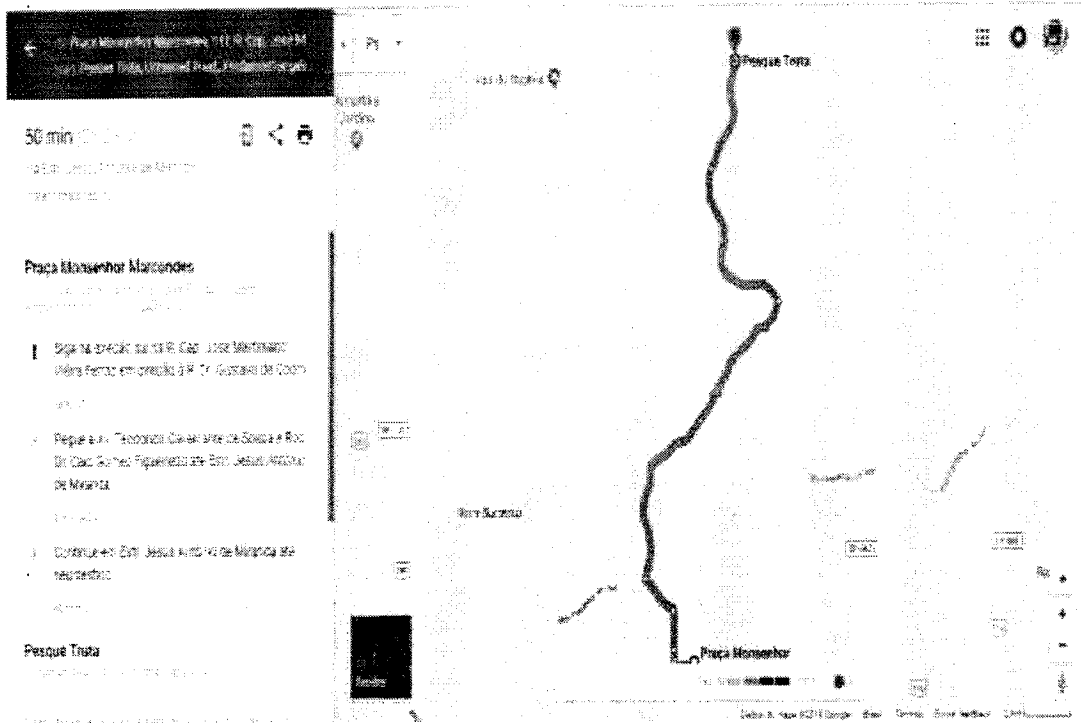
PESQUE TRUTA RIBEIRÃO GRANDE



Com um Visual Exuberante, situado em meio a Serra da Mantiqueira a aproximadamente 700 metros de altitude, o Pesqueiro e Restaurante Pesque Truta serve almoço com a tradicional "Truta na Pedra ao Molho de Alcaparras", além de variados pratos com um tempero todo especial. Conta com um amplo salão que acomodam em média 100 pessoas, quiosques, chalés, lagos para pesca e um rio que corta o local, onde as pedras se transformam em um verdadeiro escorregador natural.

Endereço: Estrada Municipal Jesus Antônio de Miranda, s/nº - Ribeirão Grande, Pindamonhangaba – SP

Localização



Rota: <https://goo.gl/maps/VvKBvMAdj9m>

RESTAURANTE COLMÉIA



Com mais de 32 anos de tradição, o Restaurante Colmeia oferece uma gastronomia típica Caipira em fogão a lenha, tais como a leitoa à pururuca que foi premiada em 1º lugar no Festival Cachaça Gourmet em 2015 entre 50 restaurantes da região, entre outros como o Arroz Preto Ruzene (de produção da Cidade), linguiças, embutidos e tender caseiros, e uma vasta variedade de pratos quentes e saladas.

As sobremesas são cortesia da casa, bem como os licores de produção própria e o café adoçado com rapadura, que é preparado em um fogão a lenha, numa casinha de pau à pique, onde serve como um ponto de venda de artesanatos e produtos locais.

O Restaurante Colmeia tem uma área de 1.230m² com capacidade de 350 pessoas sentadas e 1000 pessoas em casos de Shows. Possui estacionamento próprio para 200 carros, Play ground, área ao ar livre onde é permitido animais de estimação, desde que respeitem as regras da casa.

Devido sua decoração rústica é um cenário muito procurado para a realização de festas e eventos, tais como casamentos, tendo a opção da cerimônia no local ou somente a recepção; para isso o Restaurante Colmeia disponibiliza todo o serviço de Buffet, decoração e cerimonial.

Por ser ponto de apoio do “Caminho da Fé”, O Colmeia oferece 2 alojamentos com capacidade de 10 pessoas em cada, para peregrinos e romeiros, com serviço de café da manhã, almoço e jantar; ou espaço com churrasqueira para que esses possam usufruir.

Pertencente ao Núcleo Turístico do Ribeirão Grande, está sempre presente em Festivais Gastronômicos da Cidade, além de sediar Eventos anuais de Mountain Bike e Corridas de Aventura, além de ter uma agenda mensal de Shows com bandas renomadas, proporcionando entretenimento também nas noites.

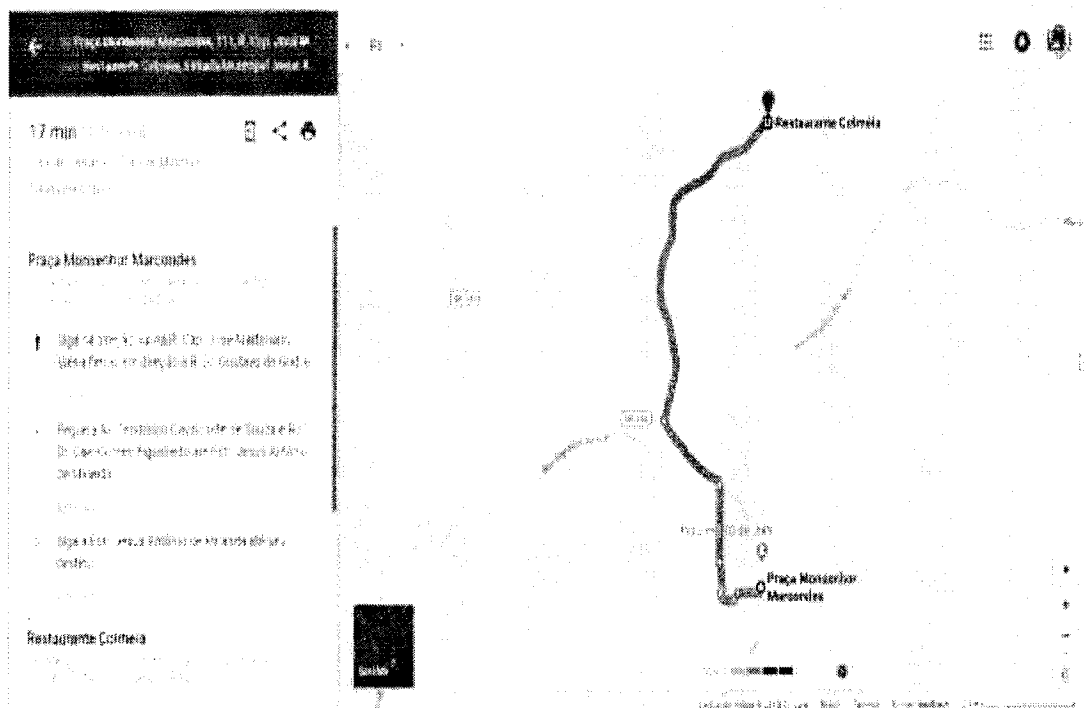
Endereço: Estrada Jesus Antônio de Miranda Km 6, Bairro Colmeia, Pindamonhangaba – SP.

CEP: 12.401-140

Tel: (12) 3642 2120

Facebook: restaurantecolmeiapinda

Localização



Rota: <https://goo.gl/maps/syJmBhqxTTt>

IGREJA MATRIZ



No período da Colonização, tão logo se constituísse algum núcleo de povoação, era de costume que fosse construído uma capela em invocação a um santo padroeiro. Assim ocorreu nesta terra, quando os fundadores do núcleo de povoação, formada na ocasião onde hoje se situa a Praça Padre João de Faria Fialho.

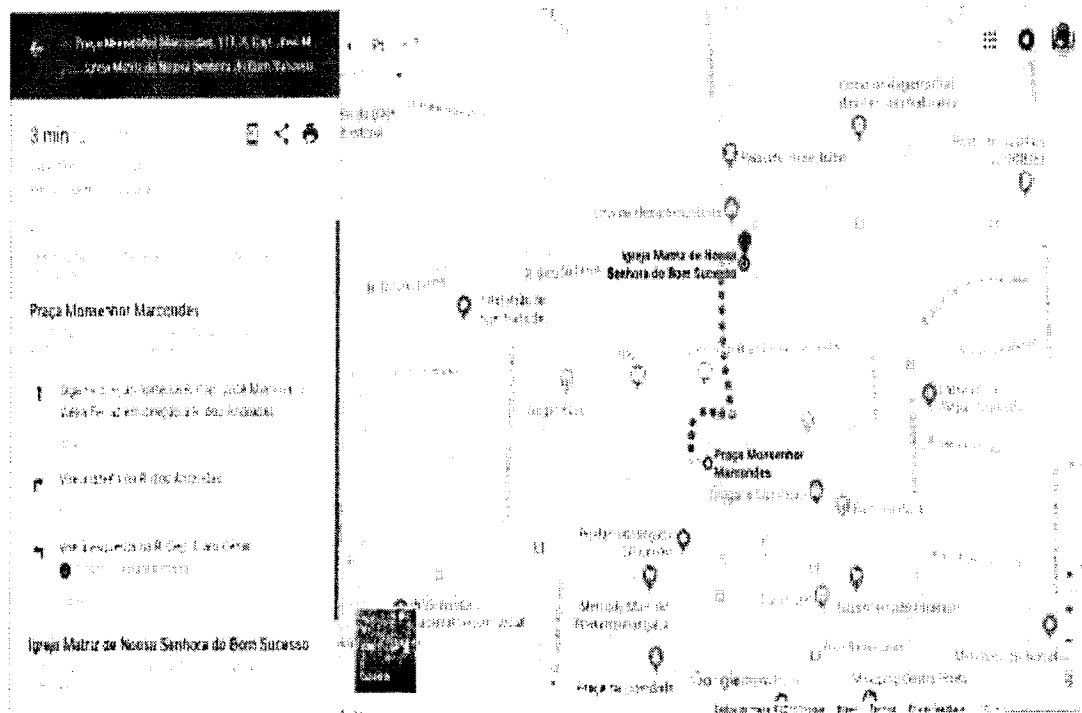
No local, foi edificada uma capela, no alto de uma colina, voltada para o Rio Paraíba, sob a invocação de São José. Aproximadamente 30 anos depois, a capela tornou-se muito pequena para receber os fiéis, motivo pelo qual foi iniciada a construção de uma igreja matriz mais ampla, embrião e raiz do nosso atual Santuário, exatamente no local onde se encontra hoje a Igreja Matriz de Pindamonhangaba. As obras da igreja foram terminadas pelo seu primeiro vigário, o Padre João de Faria Fialho e inaugurada em 26 de julho de 1.707, recebendo a invocação de Nossa Senhora do Bom Sucesso.

Em 1.841, por iniciativa de Monsenhor Ignácio Marcondes, a igreja primitiva foi totalmente reedificada, sob o comando do arquiteto Francisco Antônio Pereira de Carvalho, tendo acompanhado como mestre de obra, o português José Pinto dos Santos sendo inaugurada em 1.853. O atual aspecto da nossa Igreja Matriz é de responsabilidade do dinâmico vigário Monsenhor João José de

Azevedo, que em 1.941, inaugurou o piso de ladrilhos, substituindo todo o madeiramento anterior, bem como as barras de granito que protege as paredes laterais e a Mesa da Sagrada Comunhão.

Endereço: Rua Deputado Claro César, s/n - Centro, Pindamonhangaba – SP
CEP: 12.400-220

Localização



Rota: <https://goo.gl/maps/Rjhj4o25r592>

CASARÃO SALLES



O Memorial da Família Salles localizado na rua Bicudo Leme, número 80, Centro de Pindamonhangaba – SP, é um sobrado estilo segundo reinado construído em 1844 a pedido do Padre Antônio da Cunha Salgado Silva.

Todo em taipas de pilão do alicerce até o assoalho, sendo o segundo piso de pau-a-pique e mantido assim.

Adquirido pelo Sr. João Salles em 1930, comerciante natural de Bem – Líbano para a celebração de suas núpcias com a Pindamonhangabense Olga Merly em 1932.

Como cidadão libanês transferiu aos filhos o valor da preservação do patrimônio Histórico, graças a esses valores seus filhos mantiveram o sobrado e os pertences da família em perfeito estado de conservação até os dias atuais, transformado em um Museu Casa.

Restaurado e reavivado a cores nos anos de 1998 a 2011 e mantendo uma manutenção diária por meio de 4 colaboradores diretos.

Com estilo de Museu Casa o sobrado foi dividido em três setores:

Memorial da Família Salles – Piso Superior

Espaço Cultural João Laerte Salles – Piso Inferior

Jardim Segundo Reinado – Área externa.

Objetivo do Espaço Cultural João Laerte Salles:

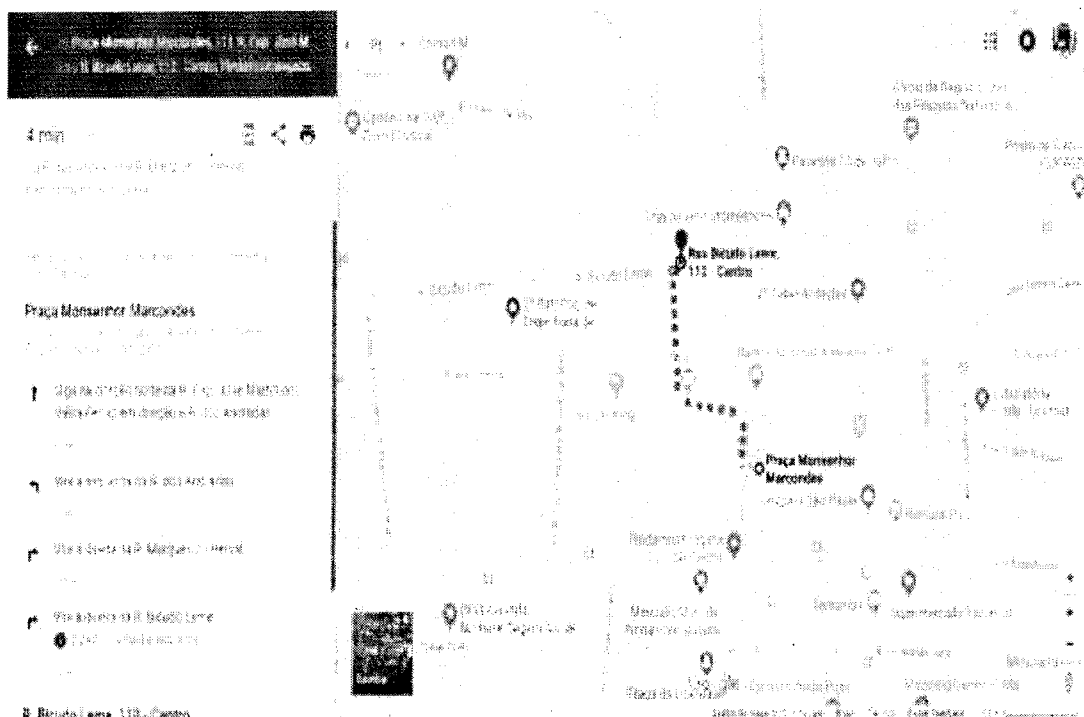
Manter acesa e muito a chama da Tradição Pindamonhangabense; história, cultura, vida social e religiosa, artística, musical e cênicas.

O Memorial da Família Salles é aberto ao público mediante agendamento prévio, pois o tour é temático e personalizado.

Endereço: Rua Bicudo Leme, 565, Centro, Pindamonhangaba – SP

CEP: 12.400-180

Localização



Rota: <https://goo.gl/maps/ipNCzBnEuxD2>

HOTEL FAZENDA PÉ DA SERRA

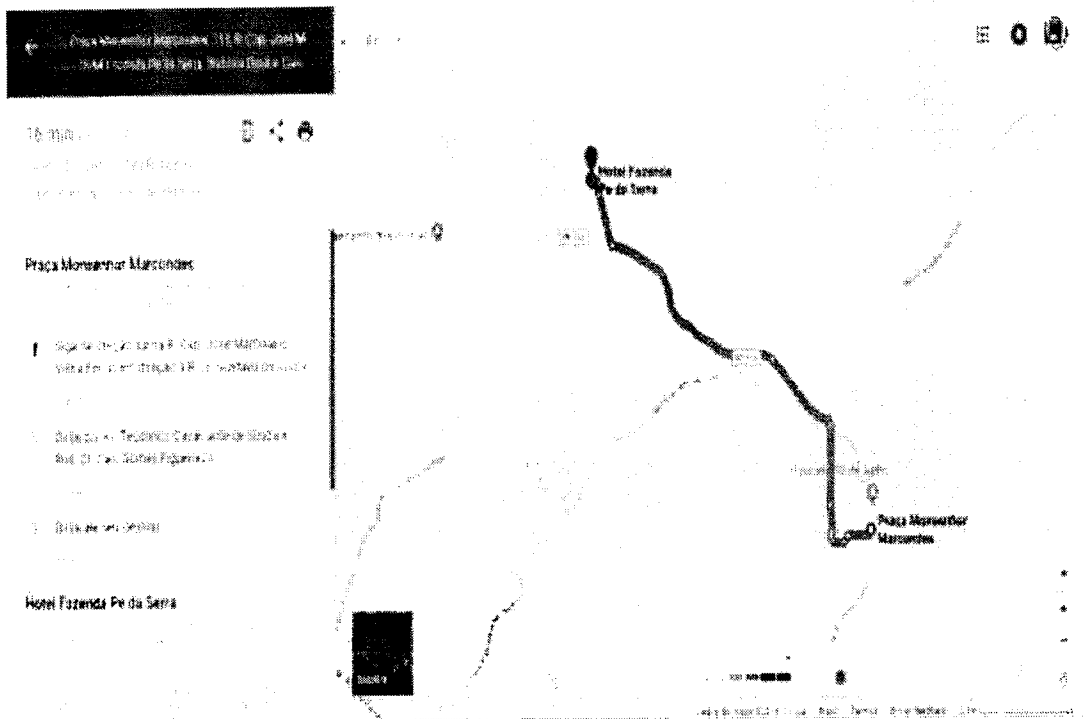


O Hotel Fazenda Pé da Serra iniciou suas atividades em 1998 (bem aos pés da Serra da Mantiqueira, daí a origem do nome Pé da Serra). Seus fundadores sonhavam em transformar uma pequena empresa hoteleira em uma organização respeitada, com padrões de qualidade crescente que pudesse não só prestar serviços de hotelaria, incluindo desde a hospedagem ao uso de toda área de lazer, com piscinas, play-grounds, sauna etc, mas também serviços de DAY CAMP (passar o dia no campo), desfrutando da natureza, através das belas cachoeiras, trilhas ecológicas e Mirante que dá vista para a Serra da Mantiqueira, sempre contribuindo com a preservação do meio ambiente, através da conscientização dos hóspedes e visitantes, sem falar na deliciosa comida regional servida em seu Restaurante Aberto ao público, em estilo totalmente rústico, com receitas de comida caseira, originando pratos tradicionais da culinária do interior.

Endereço: Rodovia Doutor. Caio Gomes Figueiredo, s/n - Ribeirão Grande,
Pindamonhangaba – SP


CEP: 12.400-000

Localização



Rota: <https://goo.gl/maps/PICWbiwnwj72>

RANCHO FUNDO



O Rancho Fundo Piracuama já existe há mais de vinte anos. Localizado na Rod Caio Gomes Figueiredo km 162, no bairro Piracuama em Pindamonhangaba SP.

Cortado pelo Rio Piracuama, com prainha para as crianças e para os mais aventureiros pedras e cordas para saltar, além de uma tirolesa de 220 metros. Conta com uma equipe de salva-vidas, seguranças, banheiros, parquinho, uma grande piscina de água natural e churrasqueiras para uso dos clientes. Fora isso a exuberante natureza que faz com que você sempre volte ao local.


Tem uma excelente estrutura de lazer com lanchonete e bar num ar bastante jovial ao som de música Reggae, MPB e Rock, com preços bastante acessíveis.

Funciona todos os dias, inclusive domingos e feriados das 10 às 18 horas. Informações pelo tel: 12 99180 7506. [Facebook.com/ranchofundo.pinda](https://www.facebook.com/ranchofundo.pinda)

Endereço: Rodovia Dr. Caio Gomes Figueiredo, Km 162 - Piracuama, Pindamonhangaba – SP

CEP: 12.400-000

Localização



Rota: <https://goo.gl/maps/6Nu5o1qo82x>

MERCADO MUNICIPAL



Situado no centro da cidade e próximo da Estrada de Ferro, o Mercado Municipal conta com mais de 40 estabelecimentos e produtos de diversos segmentos. Considerado um ponto de encontro diário de moradores, o mercadão é um espaço público, com seus corredores repletos de lojas.

No mercado, os visitantes irão encontrar desde produtos regionais tradicionais até produtos modernos importados. São inúmeros os boxes de roupas, calçados, laticínios, açougues, peixarias e doces em geral. Construído em 1940, o mercado passou por uma reforma ganhando novo aspecto, principalmente no ambiente interior de suas instalações.

Endereço: Rua Capitão José Martiniano Vieira Ferraz, 186 - Centro,
Pindamonhangaba – SP

CEP: 12.400-490

Localização



Rota: <https://goo.gl/maps/71xtt75ex9G2>

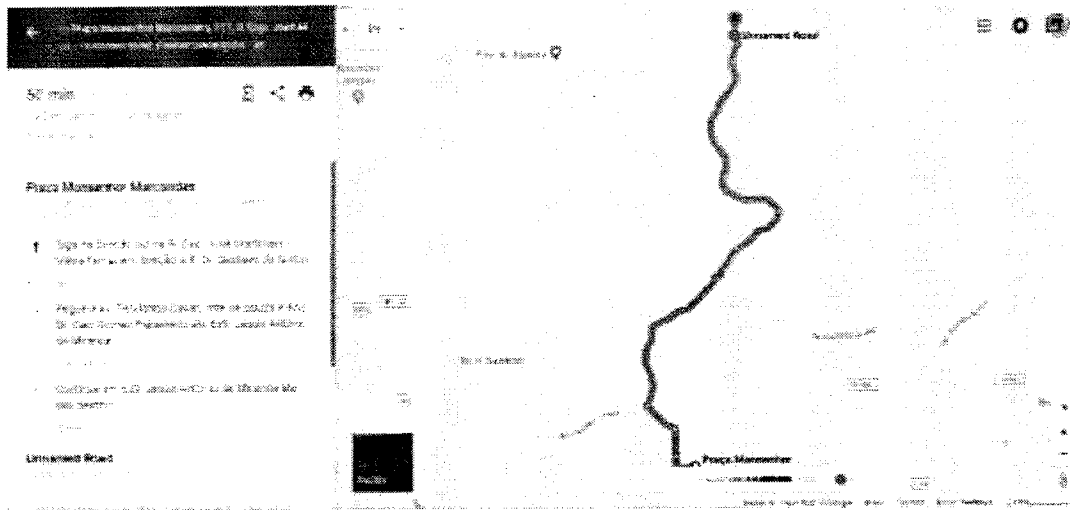
USINA IZABEL



Prédio histórico construído em 1915 pela empresa de eletricidade de São Paulo – Rio de Janeiro, a Usina Izabel aos pés da Serra da Mantiqueira, aproveitando a maior queda livre de água da América do Sul e a terceira maior do mundo com 930 metros de desnível. Com maquinário todo importado, geradores Canadenses e turbinas Alemãs, a Usina inicialmente abastecia 4 cidades ao seu redor, porém hoje encontra-se desativada, atualmente explorada como passagem de trilhas que liga a Usina a Fazenda nova Gokula, referência na cultura Hare Krishna.

Endereço: Estrada Municipal Jesus Antônio de Miranda, s/nº - Ribeirão Grande, Pindamonhangaba – SP

Localização



Rota: <https://goo.gl/maps/rK6jc4Hm7X72>

COLÉGIO ALFREDO PUJOL



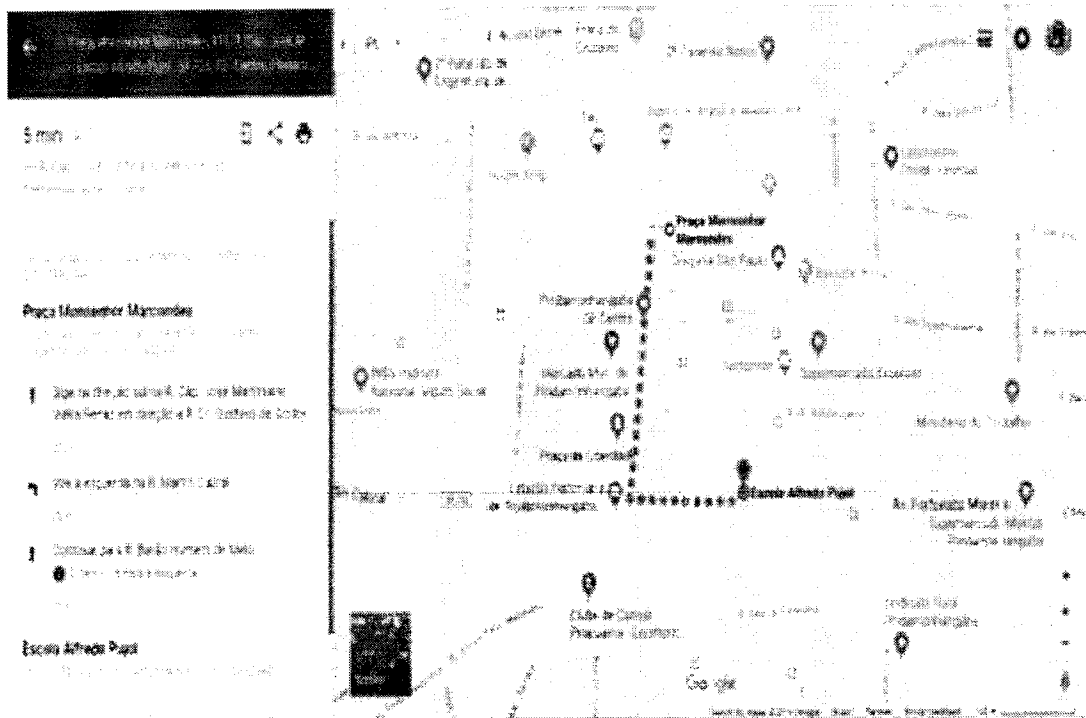
O edifício, que foi inaugurado em 6 de dezembro de 1901, foi construído a partir de um mesmo projeto de pavimento único concebido pelo engenheiro-arquiteto belga José Van Humbeeck para construção de conjunto de 7 escolas. O projeto conta com pátio interno, dez salas de aulas e pinturas decorativas. É uma das integrantes de conjunto de 126 escolas públicas construídas pelo Governo do Estado de São Paulo entre 1890 e 1930 que compartilham significados cultural, histórico e arquitetônico.

Destaca-se a qualidade do conjunto caracterizado pela técnica construtiva simples, consolidando o uso de alvenaria de tijolos e por uma linguagem estilística que simplificou os atributos da tradição clássica acadêmica.

Em 2010 o prédio se tornou patrimônio histórico que foi tombado pelo CONDEPHAAT, ainda abrigando a uma instituição de ensino do Estado de São Paulo, sendo 115 anos de tradição e aprendizado.

Endereço: Rua Barão Homem de Mello, Centro, Pindamonhangaba – SP
CEP: 12.400-440

Localização



Rota: <https://goo.gl/maps/L5dpkyEd4wP2>

RESERVA RIO DAS PEDRAS



Oferece caloroso receptivo com café da manhã ou café da tarde com sabores da roça, preparados com ingredientes frescos, orgânicos, produzidos no local. Podem ser oferecidos Produtos Turísticos para os diferentes públicos alvos, incluindo oficinas técnicas de plantio, palestra sobre produções orgânicas e agroecológicas, Permacultura, Produção de Animais, Culinária, produtos lácteos e cogumelos, assim como a Produção dos Cogumelos Brazilis Orgânicos. Na propriedade realiza-se toda a linha de produção desde os micélios e substratos para a produção de cogumelos em laboratório, até o galpão de cultivo. Também podem ser oferecidas trilhas com diferentes níveis de dificuldade, incluindo a Trilha do Café, onde é contada a História do Brasil, Vale do Paraíba, da família Silveira Bueno e Reserva Rio das Pedras. Na visita os turistas contemplarão o Bazar Toque do Campo com artesanato e produtos da propriedade e região. A propriedade também recebe escolas e Universidades com produtos turísticos para as diversas idades e disciplinas. Alunos de Universidades também utilizam a propriedade como campo de pesquisa nas áreas Ambiental, Agricultura orgânica, Permacultura e Fungicultura.

Proprietária Fernanda Silveira Bueno, 5 pessoas familiares envolvidas.

Área: 96 hectares, sendo 25 hectares de mata nativa recuperada pela família. Comprada por seu pai, Paulo Fernando da Silveira Bueno, em 1979. Antiga Fazenda de Café, com trilha onde se encontra antigos pés de café na mata Haras Piracuama de Cavalos das raças: Mangalarga, Inglês e Árabe por vários anos. Seu pai também produziu leite por muitos anos no local. Em 1998 início da Produção de Cogumelos Shiitake em toras de Eucalipto por Fernanda e seu marido João Lacerda. Na mesma época foram realizados muitos cursos como minhocultura, Produção de Cogumelos shiitake e Permacultura. A propriedade possui saneamento com filtros biológicos em todas as águas residuais da propriedade, realiza separação de lixo, compostagem dos resíduos orgânicos e minhocultura.

História da família Silveira Bueno, incluindo Sr. Ozório, avô da Fernanda que foi soldado na Revolução de 32 e passou pela estrada Municipal Rio das Pedras, onde está localizada a Fazenda

Atrativos Turísticos:

Produção Orgânica de hortaliças, frutas, legumes, feijão, milho, tubérculos, leite e cogumelos.

Sistemas agroflorestais, Horta Mandala

Trilhas, Gastronomia típica da roça

Vista Cinematográfica da Serra da Mantiqueira

Próximo ao Reino das Águas Claras e estação do Bondinho

Praia do rio Piracuama dentro da Fazenda

Monitores bilíngues com Formação em Agronomia, Mestre em Biotecnologia, Marido Veterinário e pai Engenheiro, Mestre em Administração e Marketing

Infraestrutura:

Área coberta com 170 m² para receptivo turístico

Quatro sanitários, dois femininos e dois masculinos

Tratamento de esgoto biológico das construções da Fazenda

Capacidade para atender 10000 turistas por ano

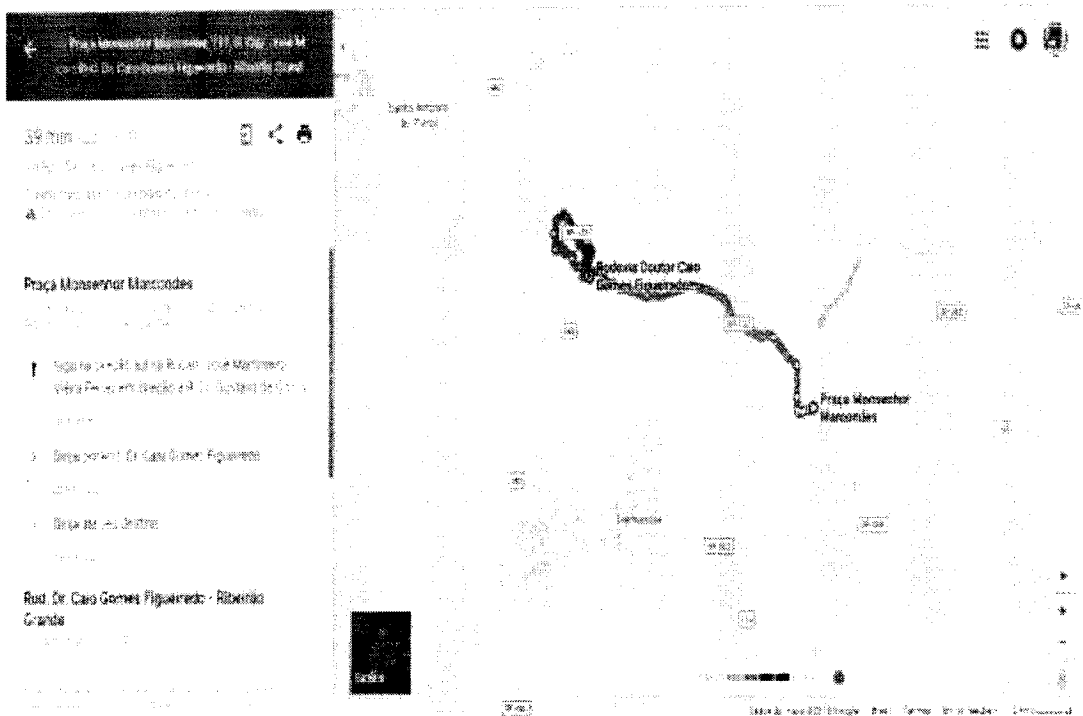
Laboratório de produção de Substratos para a produção de Cogumelos

Galpões de cultivo de Cogumelos

Curral e piquetes para vacas e Cavalos

Endereço: Estrada Rio das Pedras, s/nº, Piracuama, Pindamonhangaba – SP

Localização



Rota: <https://goo.gl/maps/5QAHEu5CLkQ2>

HOTEL COLONIAL PLAZA



É um resort com excelente Infraestrutura de lazer, SPA e Centro de convenções.

Possui uma piscina externa de 1.000.000 litros com tobogã, cogumelo e bar molhado, piscina aquecida, brinquedoteca, uma equipe de recreação aos fins de semana, campo de Futebol, quadra poliesportiva, vôlei de areia - 2 Quadras de Tênis, playground, trilha para caminhada e corrida, Slackline, academia, serviço de massagem e sauna.

Sua recepção funciona 24 horas bilíngue, estacionamento com manobrista 24 horas gratuito.

O Colonial Plaza Hotel possui quatro salas de eventos com capacidade para até 800 pessoas com toda infraestrutura necessária. Possui também uma ampla tenda ao lado da piscina externa, onde realizam confraternizações e churrasco.

Na parte Gastronômica, o Hotel conta com um Chefe executivo, Dois Chefes cozinheiros e um Pastery Chef, a culinária tem raízes na cozinha brasileira caseira e Italiana. Um diferencial é o cultivo de suas próprias hortaliças no hotel, 100% orgânicas garantindo qualidade inigualável. Todas sobremesas, pães e doces também são feitos no Hotel.

Outro aspecto importante é que possui acomodações para pessoas com mobilidades reduzidas e é permitido animais de estimação mediante pedido.

Endereço: Av. Nossa Senhora do Bom Sucesso, nº 4201, Pindamonhangaba – SP

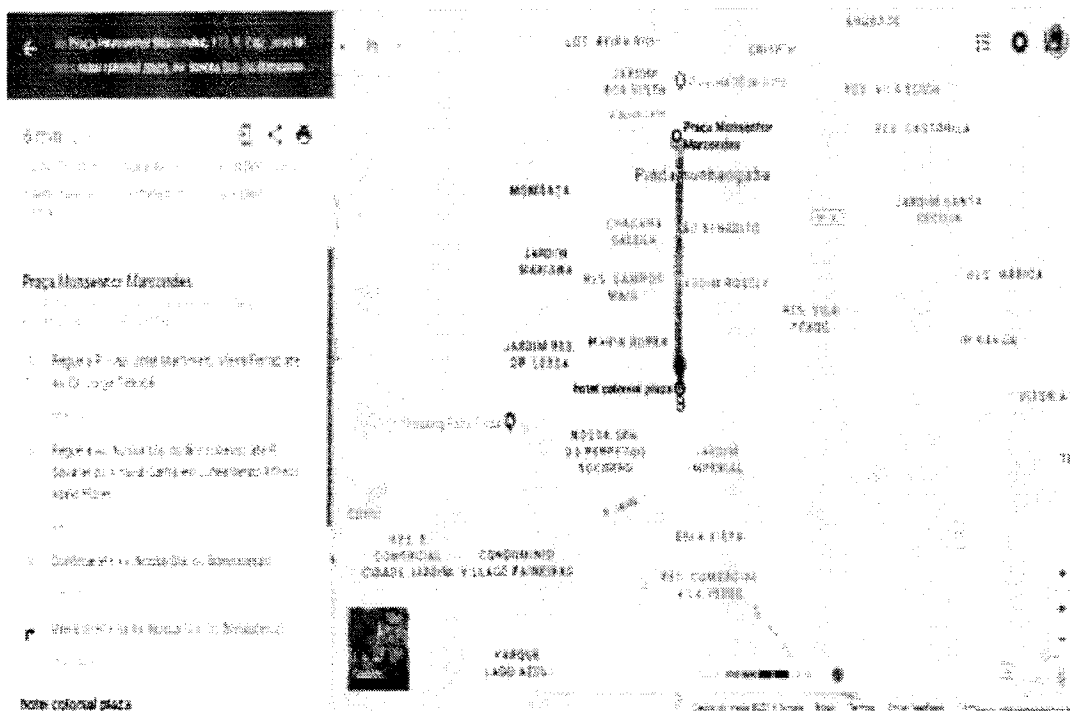
CEP : 12.420-010

Tel: (12) 3644-3644

www.colonialplazapinda.com.br

reservas@colonialplazapinda.com.br

Localização



Rota: <https://goo.gl/maps/JYsK6U4oFj92>

PESQUEIRO DO NOÉ



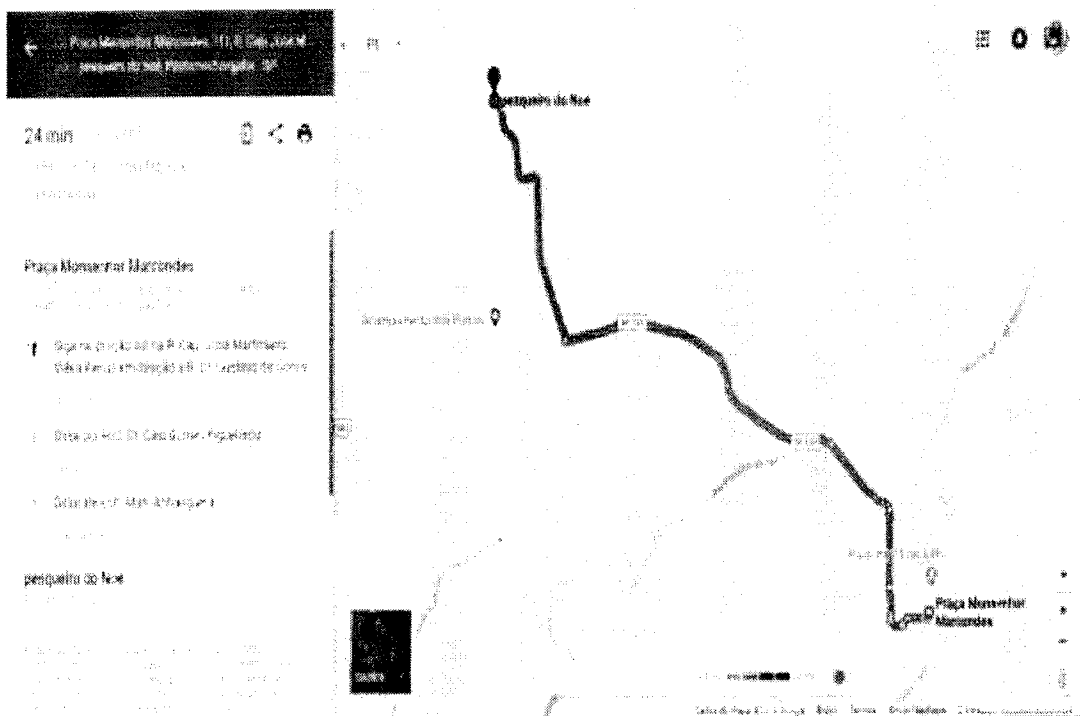
O Clube de Pesca do Noé possui restaurante com salão e é um dos poucos onde se pode praticar a pesca esportiva. O local conta com seis lagos para pesca, tanques para a prática com peixes que pesam de 40 a 60 quilos e, para àqueles que preferem o sistema “Pesque & Pague”, o visitante tem à sua disposição tanques de água corrente com diversas espécies de pescado como o pintado, tambaqui, cachara, pacu, carpa, dourado, tilápia, lambari entre outros, oferecendo também o serviço de limpeza se o cliente preferir levá-lo para casa pronto para o preparo. O Clube de Pesca também abre para pesca noturna através de agendamento com mínimo 15 pessoas. Os grupos podem desfrutar da área de camping com direito ao uso de fogareiro e outros acessórios, bem como receber o serviço de porções com horário determinado. O restaurante comporta até 120 pessoas, em sistema “self-service” por quilo e a “la carte”. O cardápio é servido de peixes, carnes, massas e sobremesa com característica regional e caseira. Café e aperitivo são cortesia e aceita reservas. O clube funciona todos os dias das 7h00 às 18h00, aceitam somente dinheiro e cheque, possui acesso a cadeirantes com rampas, sanitários adaptados, fraldário e playground.

Endereço: Est. Municipal Anhanguera, 1600, Bairro da Anhanguera,
Pindamonhangaba – SP

Telefone: (12) 99770-0078 / 99749-4655

E-mail: pesqueirodonoe@live.com

Localização



Rota: <https://goo.gl/maps/XCrMQ8bydXm>

PESQUEIRO SERRA AZUL



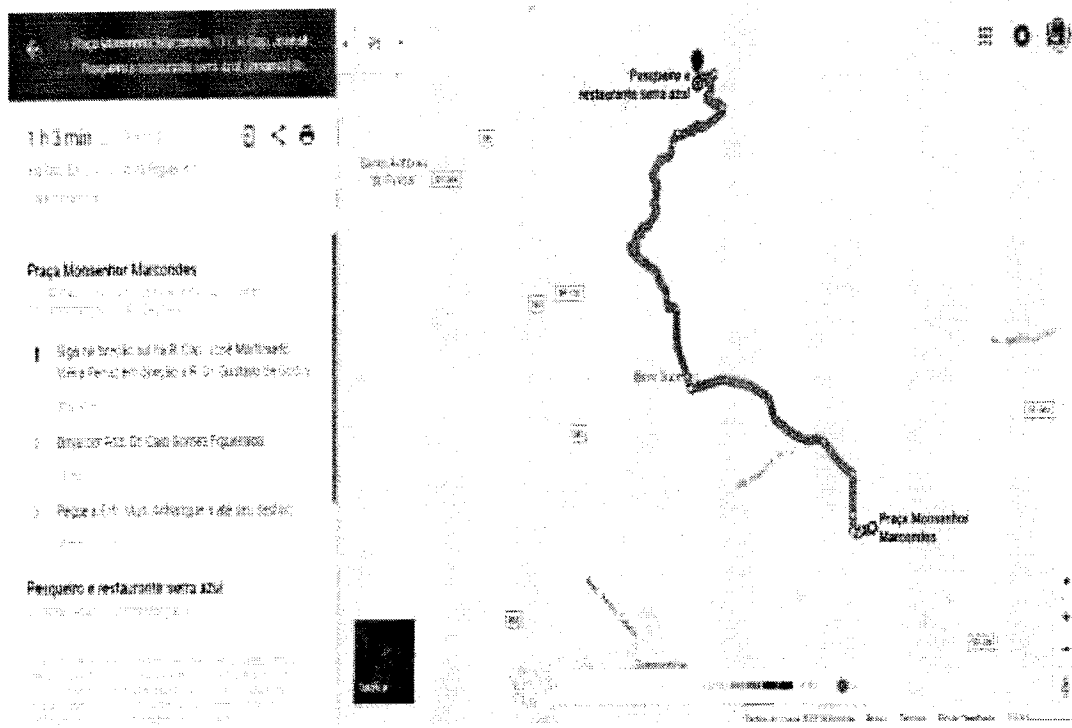
No Pesqueiro Serra Azul o visitante encontrará um aconchegante tanque abastecido pelas águas que nascem na Serra da Mantiqueira para a prática do Pesque & Pague. Caso não possua o seu próprio equipamento de pesca, estes são disponibilizados gratuitamente junto com a isca. O visitante também pode apreciar seu próprio peixe pedindo para prepará-lo sob as deliciosas receitas do restaurante ou ainda solicitar o serviço de limpeza caso queira levar para o preparo caseiro para a família e amigos. Além disso, também é disponibilizada a truta in-natura congelada e também a truta defumada. Desde 2012 o Restaurante Serra Azul é o único do Núcleo Turístico Piracuama que tem a truta como especialidade no cardápio. Com serviço à la carte, o cardápio oferece saladas diversas, a truta defumada e também o sashimi de truta, além de Truta ao molho de limão, molho de amêndoas, molho champignon, molho de ervas, a moqueca, molho shitake e outros pratos opcionais. A cozinha e salões podem atender até 250 lugares proporcionando conforto nas refeições com a família e amigos. O trutário Serra Azul, desde 1988, é um dos mais antigos e tradicionais criadouros de trutas no Vale do Paraíba, localizado a aproximadamente 1200 metros de altitude, na Serra da Mantiqueira, em Área de Proteção Ambiental, com estruturas e processos de criação totalmente

adequados à legislação ambiental, cumprindo desta forma, as exigências para a preservação das nascentes e cursos d'água da região. Com 44 tanques circulares de águas cristalinas, com temperaturas que variam de 10oC a 20oC das montanhas da Mantiqueira e capacidade de produção de 6 toneladas por mês, o Serra Azul é um dos principais fornecedores para o mercado paulista consumidor da truta. Além dos tanques, conta com laboratório de desova para a reprodução artificial, incubação, larvicultura e melhoramento genético para a engorda e possibilidade de atender a demanda do mercado com alta qualidade de pescado. Além de oferecer o lazer da pesca e a gastronomia especializada em truta, também é aberta à visitaç o de grupos organizados para diversas atividades aqui em nossas montanhas. Por estarmos localizados em uma APA -  rea de Proteç o Ambiental, as trilhas proporcionam contato com a natureza, banho de cachoeira e atividades voltadas   educaç o ambiental. Al m do ecoturismo, a infraestrutura de criaç o de trutas com tanques e laborat rios, tem possibilitado proporcionar atividades para o turismo cient fico, a exemplo da recepç o de estudantes universit rios de biologia e medicina veterin ria de S o Paulo, Rio de Janeiro e demais cidades da regi o. As trilhas s o de baixa e m dia dificuldade e recebem constante manutenç o e limpeza. S o devidamente sinalizadas e contam com cabos de aço em trechos que se fazem necess rios para a segurança do grupo. Para o banho refrescante nas  guas da Serra da Mantiqueira, h  cachoeiras somente para este fim, totalmente independentes daquelas que abastecem os tanques. O Pesqueiro e Restaurante Serra Azul j  recebeu grupos para a pr tica da corrida de montanha, grupos de fotografia, observaç o de p ssaros, da melhor idade, universit rios, entre outros. N o h  cobrança de taxa de entrada e, como todo pesqueiro servido de restaurante, n o   permitido a entrada de bebidas e alimentos. S o aceitos cart es de cr dito, d bito e dinheiro.

  aberto aos s bados, domingos e feriados, inclusive prolongados. O hor rio de funcionamento das 8h00  s 18h00. Disp e tamb m de acesso a cadeirantes e serviço Wi-Fi.


Endereço: Estrada Municipal Anhanguera, s/n  - Bairro das Oliveiras, Pindamonhangaba – SP

Localização



Rota: <https://goo.gl/maps/shb7fsakigp>

BALONISMO



Com sede em Pindamonhangaba/SP, a “Voar de Balão” disponibiliza balões para a prática de voos panorâmicos pelo Vale do Paraíba.

Pioneira na prática do balonismo, a Voar de Balão se destaca na organização de competições e festivais nacionais pelo Brasil desde a década de 90. Seus balões ilustram constantemente ações publicitárias e promocionais de grandes marcas, e desde 2002 estão proporcionando experiências à turistas em busca de novas aventuras.

Assim, criam pacotes especiais à rede hoteleira, que permiti oferecer mais um produto turístico atrelado às ofertas de hospedagem.

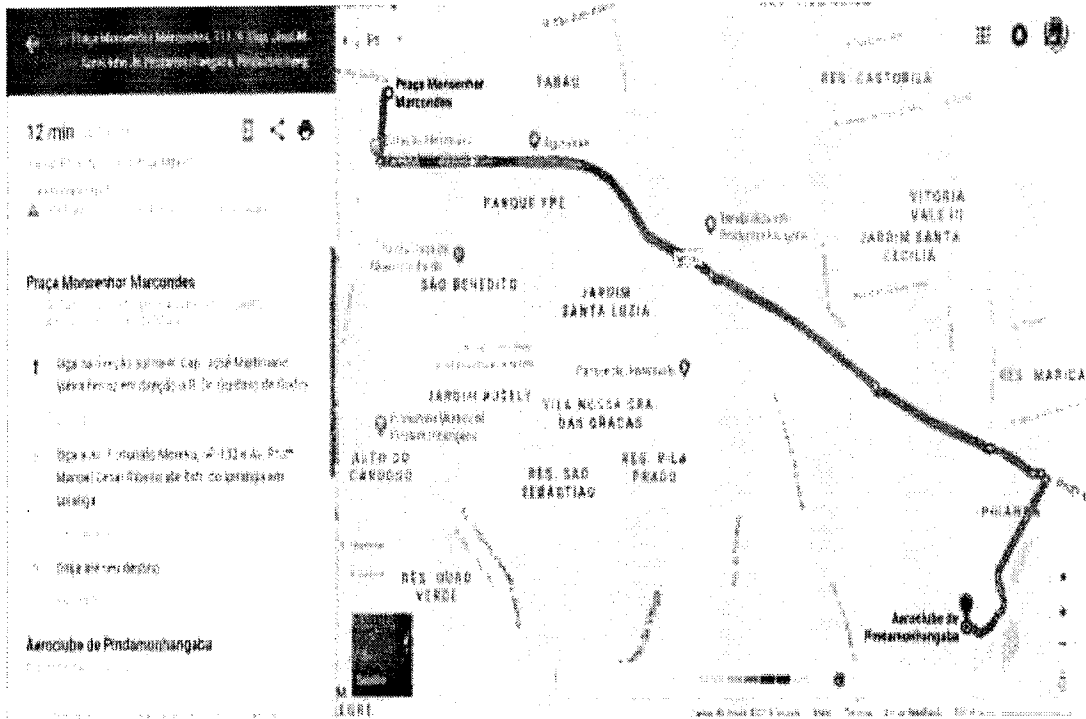
As decolagens são feitas a partir do Aeródromo de Pindamonhangaba, e o local de pouso é definido pelo vento.

A Voar de Balão oferece este turismo de experiência que mais do que adrenalina, ainda proporciona especiais momentos de contemplação das paisagens de montanhas, vales, matas e ribeirões num voo silencioso, tranquilo e, acima de tudo, um dos mais seguros da prática aeronáutica.

Endereço: Avenida Prof. Manoel César Ribeiro, S/N - Ipiranga,
Pindamonhangaba – SP

CEP: 12.400-000

Localização



Rota: <https://goo.gl/maps/nP9FKpgxWtH2>

RECANTO LÓTUS



Propriedade de 4 alqueires, adquirida a 9 anos.

Atrativos – Agricultura Orgânica, Artesanato, Processamento de Tomates Orgânicos e Geleia de morango Orgânico, Cursos de Montagem de artesanatos, Mandalas, Filtro dos sonhos, Sino dos Ventos, Oficinas Infantis de Pinturas e Brincadeiras pedagógicas, Marcenaria de móveis rústicos, Cultivos de Alimentos em estufas agrícolas, Jardim e rio de águas cristalinas para banho.

6 pessoas que moram no Sítio trabalham em diferentes atividades aqui no sítio, sem funcionários.

Adquirida há mais ou menos 10 anos, para que toda a família pudesse ter um local para morar e trabalhar com a Agricultura Agroecológica. Alguns filhos voltaram para a cidade, pelo fato de não podermos aumentar a atividade Agrícola por falta de recursos financeiros. Temos um potencial Turístico bom, mas faltam recursos para melhorar as diversas condições do sítio.

Recebemos uma média de 100 visitantes por mês, em especial nos finais de semana, mas poderíamos receber muito mais, com os devidos investimentos.

Produtos Turísticos:

Visitação da Horta orgânica, estufas de produção de tomates e morango orgânicos.

Visitação a área de produção de insumos orgânicos.

Colheita de hortaliças e frutos orgânicos.

Área de lazer, jardim e banho no Ribeirão de águas cristalinas.

Cursos de Artesanato, Culinária Vegetariana, Agricultura Orgânica, Sabonetes Naturais.

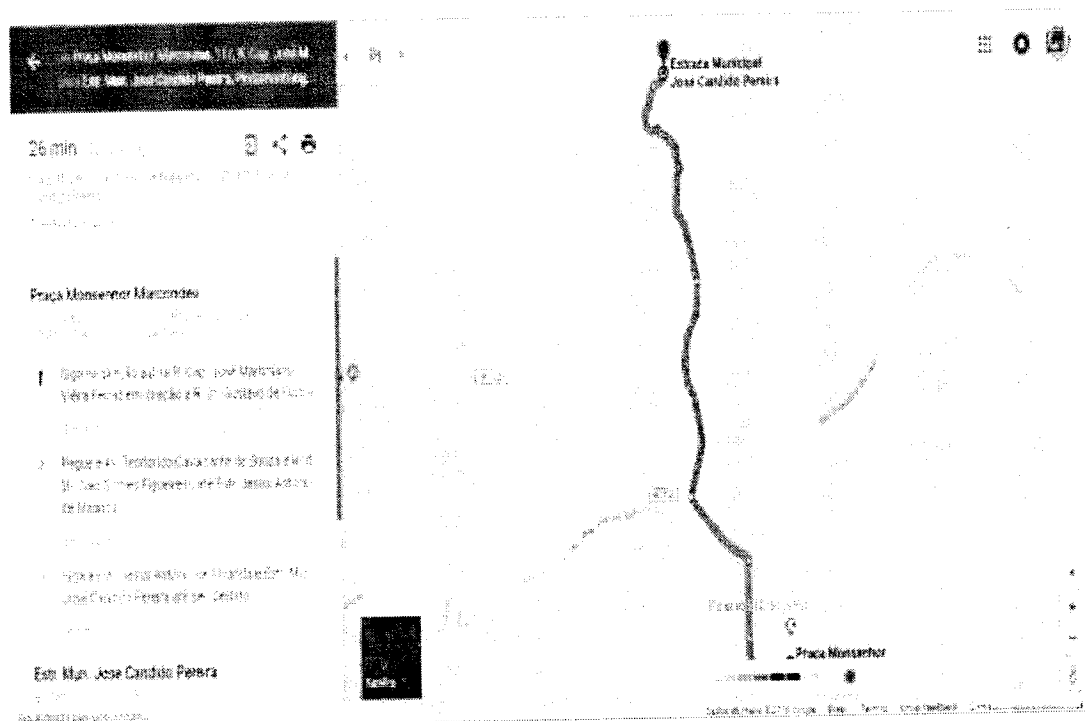
Oficinas de aprendizagem com crianças, Pinturas, Bambolê, Mandalas, Filtro dos sonhos.

Danças de Roda para mulheres e crianças.

Loja dos artigos, artesanatos, alimentos orgânicos e processados no Sítio.


Endereço: Estrada Municipal José Candido Pereira, nº 850, Cruz Grande, Pindamonhangaba – SP

Localização



Rota: <https://goo.gl/maps/c4eXEVnH3uj>

MOTOCROSS

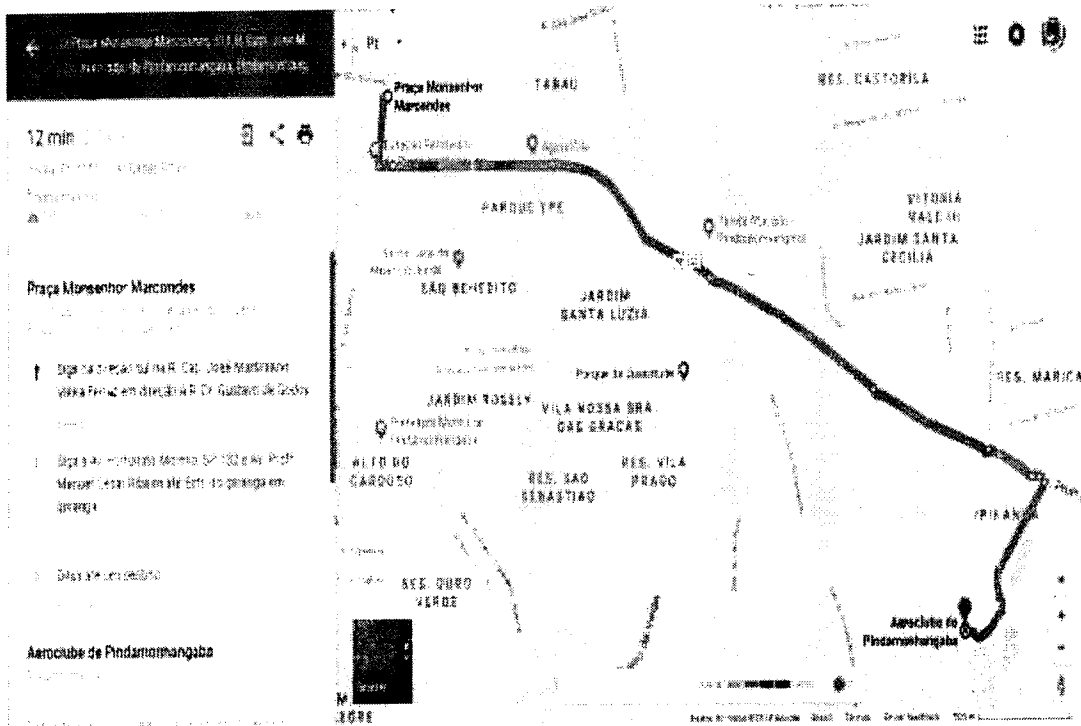


O motocross, frequentemente abreviado para MX ou MotoX, é uma modalidade desportiva de moto-velocidade praticada sobre as motocicletas de estilo off-road. Divide-se em várias categorias, como: arenacross, velocidade, trial e enduro, considerado um esporte de corrida com vários modelos e tipos de motos.

Em Pindamonhangaba esta modalidade é praticada há mais de 40 anos, em especial na área próxima ao Aeroclub da Cidade, com vários eventos, tais como: Copa Paulista de Motocross, Enduro da Independência e a Copa Agoravale de Motocross e Velocross, reunindo cerca de 300 pilotos de 4 estados e várias cidades da região; com público estimado de mais de 10.000 pessoas durante cada etapa do campeonato.


Endereço: Avenida Prof. Manoel César Ribeiro, S/N - Ipiranga,
Pindamonhangaba – SP
CEP: 12.400-000

Localização



Rota: <https://goo.gl/maps/nP9FKpgxWtH2>

PALACETE TIRADENTES

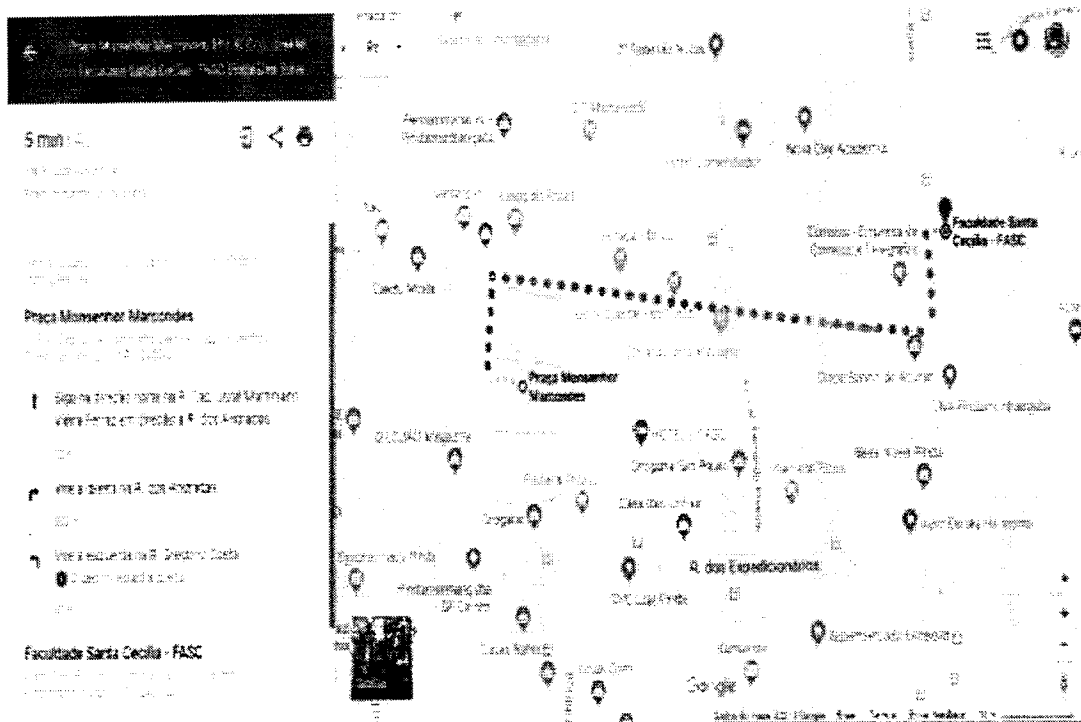


O Palacete Tiradentes, inaugurado no ano de 1864 (situado no antigo Largo São José) está localizado na Praça Barão do Rio Branco, 22, no Centro da cidade de Pindamonhangaba. O prédio foi construído em 1862 por Francisco Antônio Pereira de Carvalho, conhecido como Chiquinho do Gregório. A fachada é semelhante aos grandes casarões dos tempos do café. Possui paredes externas de taipa de pilão e as internas de pau-a-pique.

No início, abrigou a Câmara Municipal na parte superior e quartel da polícia com cadeia pública na parte inferior, como em todas as cidades daquela época, até 1913. Em 1928, foi doado à congregação, que criou o Externato São José, escola que funcionou no local até 1976, onde foi vendido a particular e posteriormente tombado como patrimônio pelo CONDEPHAAT em 1981. A partir de 1984 foi alugado para novamente ser instalada a Câmara de Vereadores até 2009, recebendo oficialmente o nome de Palacete Tiradentes.


Endereço: Praça Barão do Rio Branco, 22, Centro, Pindamonhangaba – SP
CEP: 12.400-970

Localização



Rota: <https://goo.gl/maps/mFxD68uPcRm>

URIGUVA - O BOM DA ROÇA



O Bom da Roça é um lugar onde se pode experimentar o modo de vida simples, onde se produz alimentos saudáveis e em harmonia com a natureza. A proprietária Marília de Paula abre as portas da sua casa para receber os visitantes. Tudo parece pitoresco aos que vem pela primeira vez. A casa de pau-a-pique feita por ela e seus filhos, o chão de tijolos, o forno de cupim, a decoração, a alimentação saudável e a maneira de se fazer agricultura, que imita os processos naturais das florestas conhecidas como Agricultura Sintrópica.

Infraestrutura:

Tamanho da propriedade: 3600 m²

Área coberta: 100 m²

Área de Agrofloresta: 1000 m²

Número de banheiros: 2

As opções para visita são:

- Visita monitorada à Agrofloresta e breve explanação da Agricultura Sintrópica,

- Café da manhã,
- Chá da tarde,
- Festival de ChapatisBene

Atrativos Turísticos:

Agrofloresta, com produção de hortaliças, ervas medicinais, frutas, legumes e tubérculos

Arte - Pintura - Escultura - Arte em madeira - Móveis rústicos

Arte em madeira - Móveis Rústicos

Vasos de temperos, ervas, suculentas, biojóias

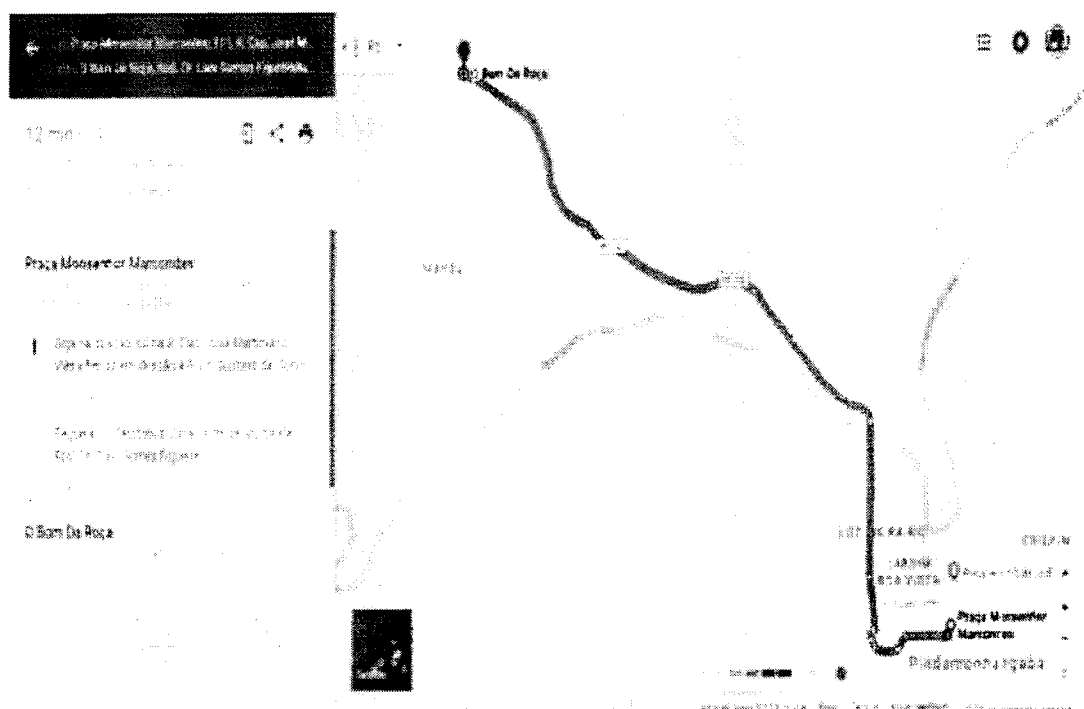
Confeitaria Saudável, bonsais, vasos de plantas e artesanato

Turismo Rural e Agricultura familiar: 8 pessoas da família envolvidas

Endereço: Rodovia Dr. Caio Gomes Figueiredo, 5120 - Ribeirão Grande, Pindamonhangaba – SP

CEP: 12.404-010

Localização



Rota: <https://goo.gl/maps/C9KsPXDKx6G2>

BAR DO EDMUNDO

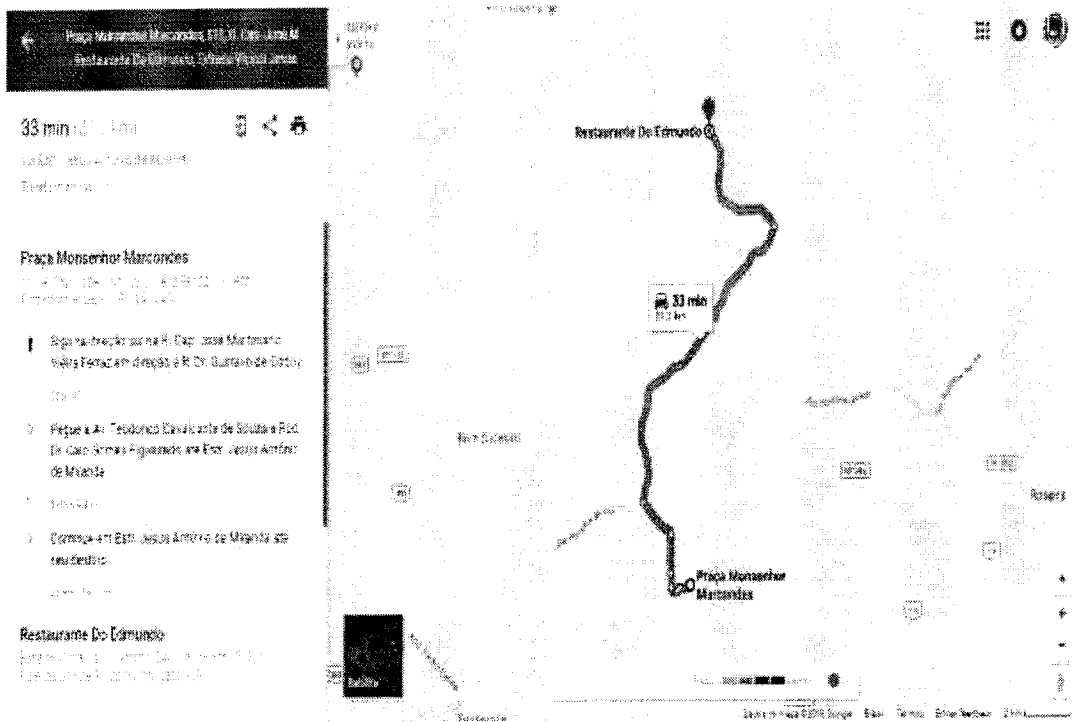


O Bar e Restaurante Edmundo no bairro do Ribeirão Grande em Pindamonhangaba, Vale do Paraíba Paulista. Fica localizado na região rural do Município aos pés da Serra da Mantiqueira, local de beleza exuberante e banhado pelo rio que dá nome ao bairro, o Ribeirão Grande. Rústico e charmoso com vista para um vale, possui um campo de futebol com vestiário e parquinho para recreação infantil, além de uma ampla área balneária com espaço para a realização de churrasco, todos os espaços de convivência do Bar e Restaurante Edmundo estão inclusos na taxa do day use. Em seu restaurante, aberto todos os dias, o Edmundo serve uma comida caseira regional voltada para o tempero caipira em fogão de lenha.

Endereço: Estrada Municipal Jesus Antônio de Miranda, 17.000, Ribeirão Grande, Pindamonhangaba – SP


CEP: 12.404-010

Localização



Rota: <https://goo.gl/maps/r17pwPXHxAx>

ORQUIDÁRIO FEITICEIRA



Orquidário Feiticeira é um dos maiores produtores de sementes e mudas de orquídeas do Vale do Paraíba. Suas estufas estão na Fazenda Ogaporã há mais de vinte anos. O Orquidário comercializa sementes, mudas e matrizes das espécies *Deudrobium* e *Cattleya* para cooperativas, atacadistas e colecionadores. Possui duas estufas de produção e uma de "berçário" (todas climatizadas) onde desde os primeiros estágios da muda, são selecionadas, qualificadas e identificadas de acordo com suas características e "família". Atende de domingo a domingo, das 8h00 às 16h00 com agendamento prévio. Recebe tanto visitantes individuais como grupos organizados. De tempos em tempos proporciona cursos de orquídeas em parceria com o Sindicato Rural e SENAR.

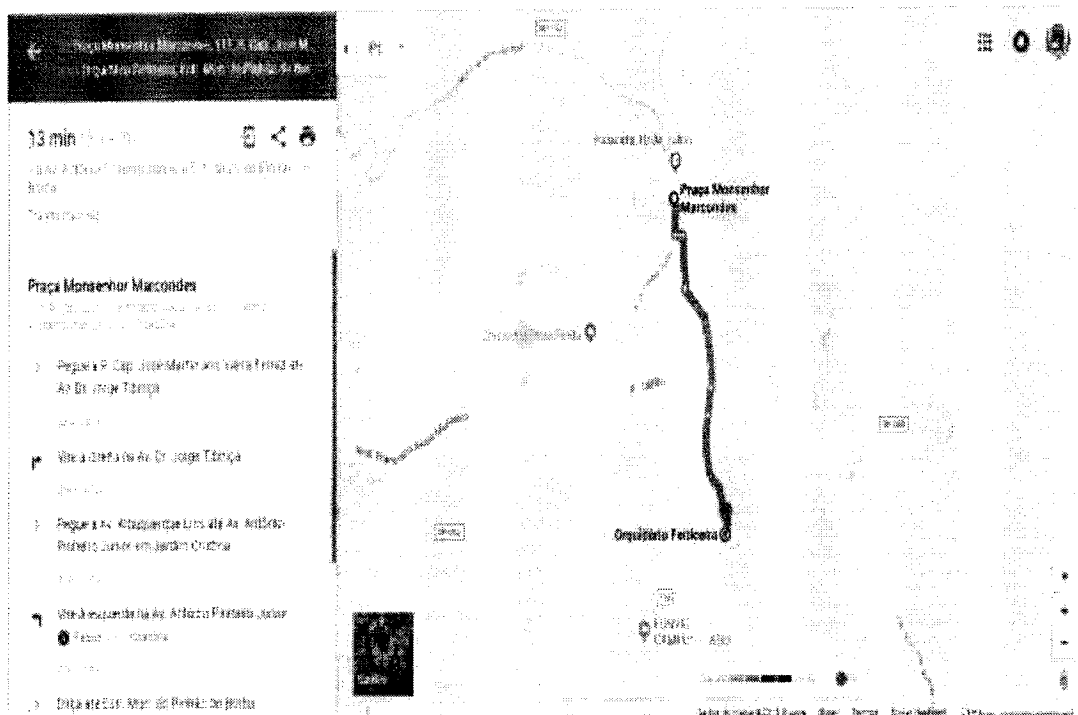
Endereço: Estrada Municipal José Pereira Lopes, 2000, Pinhão do Borba, Pindamonhangaba – SP

CEP: 12.412-840

Telefone: (12) 3642-3768 / (12) 97403.7303

Website: www.orquidariofeiticeira.com.br

Localização



Rota: <https://goo.gl/maps/YN9JsSLdpfL2>

FAZENDA NOVA CORUPUTUBA



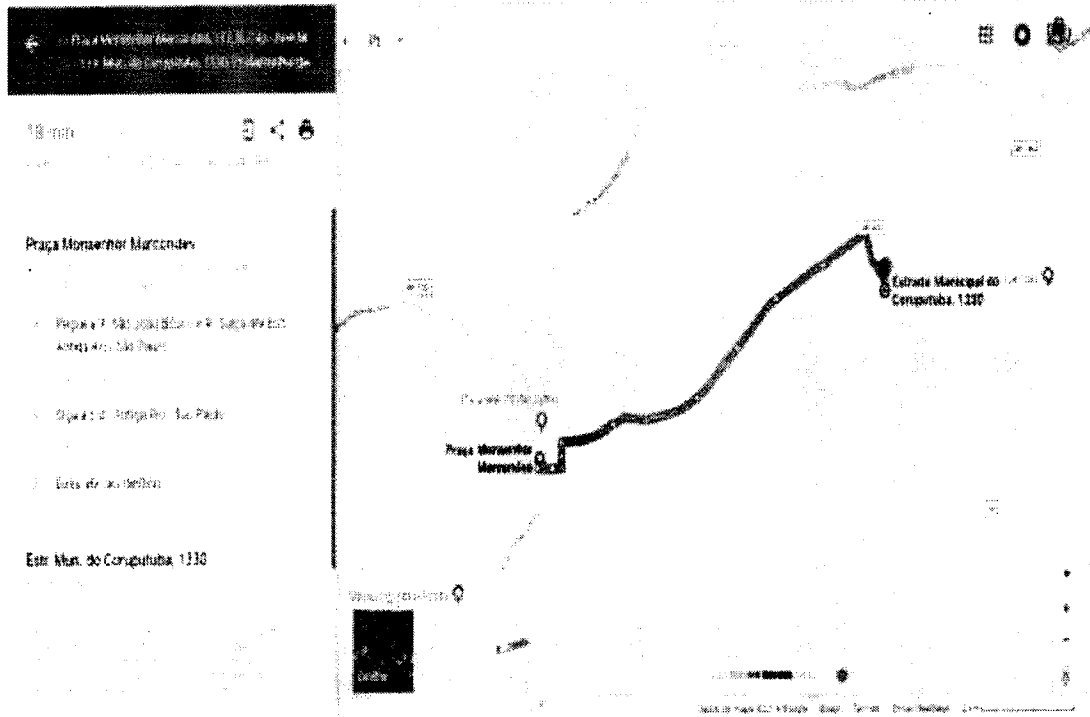
Coruputuba constitui complexo urbanístico originado de uma das maiores fazendas do Vale do Paraíba que mantinha alto grau de modernização já no início do século XX. Planejada, instalada e dirigida pelo renomado empresário paulista Dr. Cícero da Silva Prado foi significativa produtora de arroz, leite e carne e se destacou, também e principalmente, pela implantação e operação de uma fábrica papel e celulose e pela introdução da silvicultura do eucalipto como matéria-prima para essa fábrica.

Hoje em situação de abandono em função da falência da fábrica de papel e celulose, o complexo é constituído, além das edificações da fazenda e da fábrica, por vila operária, igreja, ambulatório médico, clube, estação de trem, praça, cinema e escola. Há pedido de tombamento como patrimônio histórico municipal. Possui uma área total de mais de 2.000.000,00m².

Endereço: Rodovia Vereador Abel Fabrício Dias, Km 155, Distrito Moreira César, Pindamonhangaba – SP


CEP: 12.445-010

Localização



Rota: <https://goo.gl/maps/RuETtcenH4J2>

AERÓDROMO



É um aeródromo homologado pela ANAC, conveniado com a Prefeitura e está sendo operado pelo Aeroclube de Pindamonhangaba. Possui pista de terra, denominada Thomaz Rodrigues Alckmin, com 750 m de comprimento por 30 m de largura e a 585 m de altitude e tem operação unicamente diurna por aproximação visual.

O Aeroclube coordena um movimento estimado de 80 aeronaves mês, pouso e decolagem com 250 ciclos, 4 hangares e 2 aeronaves próprias. É utilizado como base e referência para atividades de balonismo e paraquedismo.

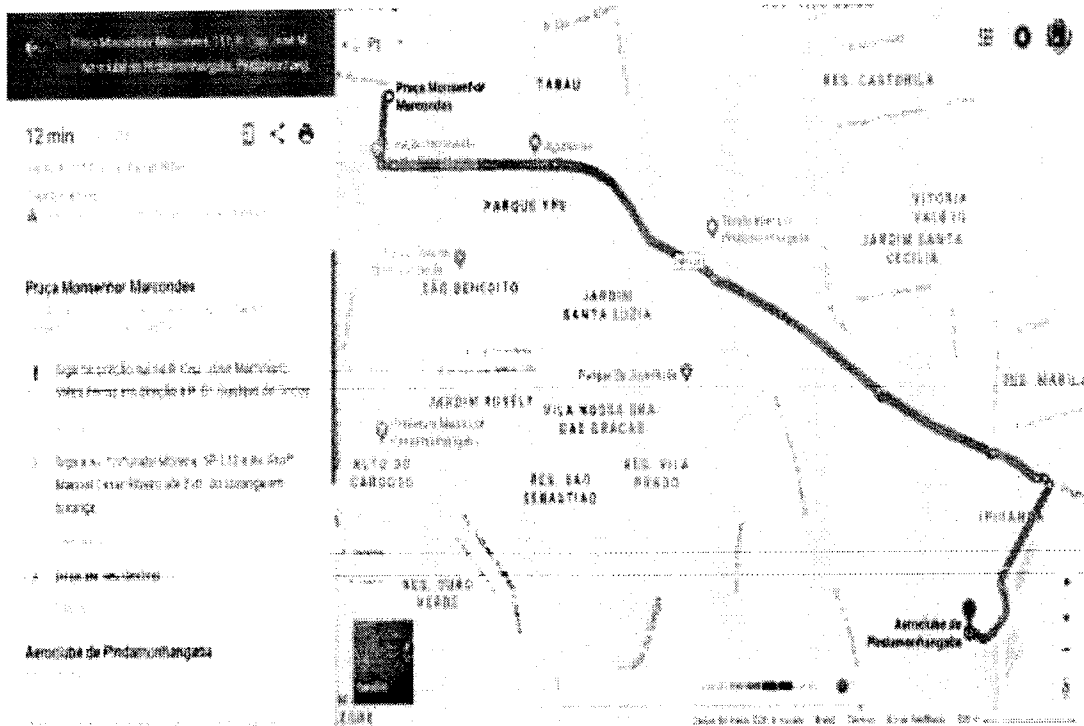
O Aeroporto de Pindamonhangaba junto ao Parque da Juventude e a cerca de 5 km do centro da cidade. Contatos podem ser feitos pelo tel.: (12) 3642-3246.

Classificação ICAO: SDPD / Público; Coordenadas Lat 22°56'37" S e Long 45°25'53" W, elevação de 585m, distância do centro de Pindamonhangaba de 3,8Km e da capital de 140,21Km.

Endereço: Avenida Prof. Manoel César Ribeiro, S/N - Ipiranga, Pindamonhangaba – SP

CEP: 12.400-000

Localização:



Rota: <https://goo.gl/maps/nP9FKpgxWtH2>

LOCALIZAÇÃO DOS ATRATIVOS DE PINDAMONHANGABA

Abaixo, no Google Maps estão marcados (estrela amarela) os pontos turísticos do Município de Pindamonhangaba.

Mapa Turístico de Pind... Q

111 visualizações
COMPARTILHAR EDITAR

Atrativos Naturais

- Aeroclube de Pindamonhangaba
- Bosque Da Princesa
- Largo São José (Correios)
- Parque Trabiju

... mais 18

Atrativos Históricos e Formatos

- Batalhão Borba Gato
- Centro Esportivo João Carlos De Oliveira...
- Cemitério Memorial da Paz
- Central Do Brasil (Galpão Ferroviário)

... mais 41

Google My Maps

Dados do mapa: 2018. Screenshot. Termos 10 km

3.1.3. CALENDÁRIO DE EVENTOS

Os eventos são importantes para atrair turistas e o Município de Pindamonhangaba possui inúmeros eventos, nos seus mais variados tipos: Artístico Cultural, esportivo, religioso, gastronômico entre outros.

Abaixo o “*Calendário de Eventos de Pindamonhangaba*” e como critérios foram considerados apenas os eventos que atraem público regional, nacional ou internacional. A classificação foi feita por mês de realização.

CALENDÁRIO DE EVENTOS E MANIFESTAÇÕES ARTÍSTICAS E CULTURAIS

Identificado no inventário turístico de Pindamonhangaba as manifestações culturais e artísticas que conferem ao Município um caráter muito peculiar. Abaixo as informações destacadas do Município.

| MÊS DE REALIZAÇÃO | NOME DO EVENTO | TIPO | PÚBLICO ESTIMADO | BREVE DESCRIÇÃO |
|-------------------|--|---------------------------|------------------|--|
| Janeiro | Encontro de Grupos Folclóricos | Artístico Cultural | 10.000 | Encontro de grupos folclóricos do vale do Paraíba e Litoral Norte |
| Fevereiro | - Festival de Marchinhas - Pré-Carnaval - Carnaval | Artístico Cultural | 100.000 | Festa popular realizada na Praça do Quartel e nas ruas da cidade com blocos carnavalescos locais e da região, finalizados diariamente com shows no Parque da Cidade |
| Fevereiro | Rebanhão | Religioso | 10.000 | Evento religioso com a finalidade de propor uma alternativa para o carnaval; acontece nos dois principais Centros Esportivos da cidade: João Carlos de Oliveira "João do Pulo" e José Eli Miranda "Zito" |

| | | | | |
|------------------|---------------------------------------|--------------------|--------|---|
| Fevereiro | Retiro de Carnaval | Religioso Cultural | 20.000 | Realizado na Fazenda Nova Gokula, é um evento espiritual voltado para a prática de mantras, iogas, contato com a natureza |
| Março | Encenação da Paixão de Cristo | Religioso | 3.000 | Evento realizado na Associação Atlética Ferroviária com intuito de retratar através de encenação a celebração da Paixão de Cristo |
| Abril | Festa Popular de São Benedito | Religioso Cultural | 5.000 | Evento realizado na Praça Emília Ribas, com a realização de procissões, congadas, Moçambique e Cavalgadas |
| Abril | Semana Amacio Mazzaropi – 2ª semana | Cultural | 5.000 | Semana em memória do grandioso Mazzaropi, com exposições de fotos, produtos usados nos filmes e cinema com os melhores filmes do Jeca |
| Maio | Festa Popular de Santa Rita de Cássia | Religioso | 3.000 | Evento realizado no Distrito de Moreira César, com a realização de procissões, congadas, Moçambique e Cavalgadas |
| Maio | Festa do Divino | Religioso | 20.000 | Evento realizado na praça do quartel, com barracas alimentícias e shows locais |

| | | | | |
|--------------|------------------------------------|-----------------------|--------|---|
| Maio | Festival Tropeiro | Cultural Gastronômico | 10.000 | Festival tropeiro cultural e gastronômico, com três dias de atrações, com o objetivo de incentivar o turismo rural, o envolvimento das comitativas da região do Vale do Paraíba, o resgate da cultura tropeira, gastronômica e cultural, e a promoção do turismo local (Fazenda Coruputuba) |
| Junho | 6º Festival de Música da Juventude | Cultural | 5.000 | Festival de música que envolve a juventude da cidade e região. |
| Junho | Festival Junino | Cultural | 40.000 | Evento realizado no Bairro Bonsucesso, através da Prefeitura Municipal, com shows, danças e comidas típicas |
| Junho | Festa do SOS | Cultural Social | 10.000 | Evento realizado no Sindicato Rural em prol da entidade SOS, com intuito na arrecadação de fundos |
| Junho | Festa Junina da APAE | Cultural Social | 10.000 | Evento realizado no Sindicato Rural em prol da entidade APAE, com intuito na arrecadação de fundos |

| | | | | |
|--------------|---|--------------------|--------|--|
| Junho | Evento Popular de Corpus Christi | Religioso | 10.000 | Evento realizado através das Paróquias N. Sra. do Bom Sucesso - Matriz, Nossa Sra. da Assunção - N. Sra. das Graças - São Miguel Arcanjo - Nossa Senhora do Carmo - São Vicente de Paulo - São Cristóvão e Fraternidade Cristã de Pessoa com deficiência |
| Junho | Festa Social Equoterapia | Social | 20.000 | Evento realizado em prol do projeto Equoterapia |
| Julho | Evento Popular realizado durante todo o mês em comemoração ao aniversário da cidade | Cultural | 80.000 | Evento realizado no Parque da Cidade com barracas de comidas típicas e shows regionais em comemoração ao aniversário da cidade que ocorre todo dia 10/07 |
| Julho | Corrida Pinda | Cultural Esportivo | 10.000 | Evento realizado através da Secretaria Municipal de Esporte e Lazer de Pindamonhangaba em parceria com a Novelis; seu percurso inclui início e fim no Parque da Cidade |
| Julho | Evento de Motocross | Esportivo | 10.000 | Evento realizado no Parque da Juventude para competições de motocross |
| Julho | Festival de Interpretação de Musica Sertaneja | Cultural | 5.000 | Festival que visa a cultura da música caipira, com compositores, cantores e violeiros da cidade e região |

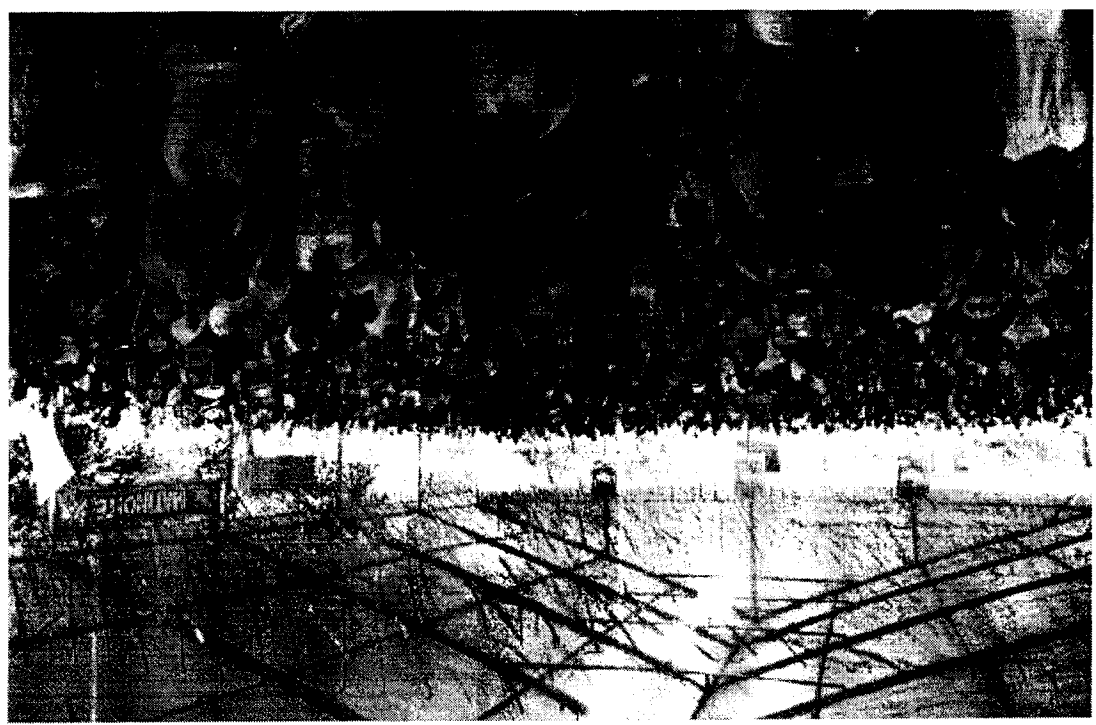
| | | | | |
|------------------------------------|--|-------------------------|--------|---|
| Julho | 27º Concurso Nacional e Internacional de Trovas e 23º Juventrova | Cultural | 10.000 | Concurso Nacional e Internacional de trovas |
| Agosto | Feira da Fraternidade - APAE | Cultural Social | 20.000 | Evento realizado no Sindicato Rural em prol da entidade APAE, com intuito na arrecadação de fundos |
| Agosto | 22 - Aniversário da Banda Euterpe | Cultural e musical | 10.000 | Evento realizado em prol da Banda municipal mais antiga do Brasil |
| Agosto / setembro e outubro | Festival de Poemas de Pindamonhangaba | Cultural | 5.000 | Realizado através do Departamento de Cultura da Prefeitura Municipal de Pindamonhangaba e da Academia Pindamonhangabense de Letras, compõe-se de um concurso de autoria de poemas e um concurso de interpretação |
| Setembro | Festa Popular da Padroeira Nossa Senhora do Bom Sucesso | Religioso | 8.000 | Evento realizado na Praça do Quartel em comemoração a Padroeira da Cidade |
| Setembro | Desfile da Independência do Brasil | Cívico e Cultural | 30.000 | Desfile cívico e militar em comemoração a Independência do Brasil |
| Setembro | Festival da Primavera | Cultural e Gastronômico | 20.000 | Evento no Ribeirão Grande realizado através da Prefeitura Municipal, com apresentações de shows e comidas típicas da região |

| | | | | |
|-----------------|--|---------------------|--------|---|
| Setembro | 5º Semana do Movimento Hip Hop | Cultural | 5.000 | Evento cultural realizado com a participação de artistas da cidade e região |
| Setembro | 16º Festipoema – Festival de Poemas de Pindamonhangaba | Cultural | 10.000 | Festival de poemas com a participação de alunos e artistas da cidade e região |
| Setembro | Festa Popular de São Vicente de Paulo | Religioso | 30.000 | Evento realizado no Distrito de Moreira César, com a realização de procissões, congadas, Moçambique e Cavalgadas |
| Setembro | Festival “Holi Kirtan – Festival das Cores” (evento internacional) | Cultural | 50.000 | Evento realizado na Fazenda Nova Gokula com tendas de comida vegetariana, pintura facial indiana, mehandi (henna indiana), trilhas pela mata com guia especializado e a experiência do Holi |
| Outubro | Dia das Crianças | Cultural recreativo | 20.000 | Eventos realizados nos Centros Esportivos João Carlos de Oliveira “João do Pulo” e José Eli Miranda “Zito” em comemoração ao mês das crianças |
| Outubro | 21º Festil – Festival de Teatro Estudantil | Cultural | 20.000 | Festival de teatro estudantil com participação de estudantes da cidade e região |
| Outubro | Festival Outubro Rosa | Cultural | 20.000 | Evento realizado no Parque da Cidade em prol de ações na conscientização da prevenção do câncer de mama |


| | | | | |
|-----------------|--|----------|---------|---|
| Novembro | Festival Nacional de Teatro | Cultural | 40.000 | Evento realizado no Teatro Galpão com apresentações de espetáculos teatrais com grupos de todo país |
| Dezembro | Evento Popular da Chegada do Papai Noel | Cultural | 100.000 | Evento realizado durante todo o mês de dezembro, no centro da cidade e no Distrito de Moreira César, com apresentações musicais relacionadas ao Natal |
| Dezembro | Evento Popular de Aniversário da Academia Pindamonhangabense de Letras – Museu Histórico | Cultural | 3.000 | Evento para comemoração dos trabalhos realizados em favor da cultura, arte e educação do Município. |

Nas páginas seguintes estão ilustradas algumas imagens dos principais eventos realizados no Município.


Mati-noite Carnaval Praça do Quartel




Pré Carnaval Moreira César



Festival Junino



Carnaval Parque da Cidade



Caminhada no Parque Natural do Trabiju




Festival Junino



Comemoração ao aniversário da Cidade



Corrida Pinda





Comemoração ao aniversário da Cidade



Desfile Cívico 07 de Setembro



Festival das Cores – Nova Gokula



Feste – Teatro Galpão




Evento de conscientização ao câncer de mama "Marcia Lima"




Chegada do Papai Noel no Distrito de Moreira César



Cantata de Natal realizada no Museu



Cantata de Natal na Praça Monsenhor Marcondes



Festividades de Natal



PREFEITURA MUNICIPAL DE PINDAMONHANGABA
ESTADO DE SÃO PAULO

LEI Nº 5.627, DE 1º DE ABRIL DE 2014.

Institui no Município de Pindamonhangaba o Calendário Oficial de Festas e Eventos Tradicionais e dá outras providências.

Dr. Vito Ardito Lerário, Prefeito do Município de Pindamonhangaba, faz saber que a Câmara de Vereadores de Pindamonhangaba aprova e ele sanciona e promulga a seguinte Lei:

Art. 1º - Fica instituído no Município de Pindamonhangaba o Calendário Oficial de Festas e Eventos Tradicionais, excetuando-se os programas e projetos de que são realizados diretamente pelas Secretarias Municipais.

§1º. Os eventos que compõem o Calendário Oficial de Festas e Eventos Tradicionais são os constantes do Anexo Único, parte integrante desta Lei.

§2º. O Calendário de Festas e Eventos, contendo as datas e local da realização será divulgado pelo Poder Executivo anualmente, até o mês de março.

Art. 2º - Fica o Poder Público autorizado a realizar, anualmente, as despesas necessárias ao apoio aos eventos do Município.

Art. 3º - A coordenação das atividades do Calendário Oficial de Festas e Eventos Tradicionais do Município de Pindamonhangaba, será realizada através da Secretaria de Governo e Integração, com o apoio das demais Secretarias vinculadas ao evento.

Parágrafo Único. As festas e eventos que tiverem apoio do Poder Executivo, dependerão da prévia aprovação da Secretaria de Governo e Integração.

Art. 4º - As despesas decorrentes da execução desta lei correrão por conta de dotações orçamentárias próprias, suplementadas se necessário.


Art. 5º - Esta Lei entra em vigor na data de sua publicação, revogada a Lei nº 5.323, de 21 de dezembro de 2011.

Pindamonhangaba, 1º de abril de 2014.


Vito Ardito Lerário
Prefeito Municipal

Francisco Norberto Silva Rocha de Moraes
Secretário de Governo e Integração
Registrada e publicada na Secretaria de Assuntos Jurídicos em 1º

de abril de 2014.


Synthen Talles de Castro Schmidt
Secretária de Assuntos Jurídicos

S413pp/Projeto de Lei nº 31/14

AV. NOSSA SENHORA DO BOM SUCESSO, 1400 - CP 52 - CEP 12420-010 - PINDAMONHANGABA - S.P.
TEL/FAX: (12) 3644.5600



PREFEITURA MUNICIPAL DE PINDAMONHANGABA
ESTADO DE SÃO PAULO

ANEXO ÚNICO - LEI Nº 5.627, DE 1º DE ABRIL DE 2014.

CALENDÁRIO OFICIAL DE FESTAS POPULARES E EVENTOS TRADICIONAIS DO
MUNICÍPIO DE PINDAMONHANGABA

| JANEIRO |
|--|
| Eventos de Ação de Graças com a comunidade Evento Educacional- |
| Festa Popular de São Sebastião |
| Evento no Residencial Passi |
| Faíslandia – Instituto Selesianos |
| Festa Popular de São Paulo Apóstolo |
| FEVEREIRO |
| Evento Popular de Pré Carnaval |
| Festa Popular de São José |
| Festa Popular de Carnaval |
| Evento do Rebanhão |
| Evento Comemorativo da Semana Municipal do Idoso. |
| MARÇO |
| Eventos e Comemorações da Dia Internacional da Mulher |
| Evento do Cidadão Meio Ambiente |
| Evento Cultural da Cidadania e da Ação Social |
| Evento Popular da Encontro dos Tropeiros no Município |
| Evento da Fraternidade Cristã de Pessoas com Deficiência- A.F. C. D. |
| Festas Populares do Dia de São José |
| Evento Popular Cultural e Educacional |
| Festa Popular de São Benedito |
| Evento de Ações Sociais nos Bairros do Município. |
| Evento Comemorativo da Procissão Luminosa |
| Evento Comemorativo do Domingo de Ramos |
| Evento Comemorativo da Festa de Páscoa |
| Evento Comemorativo da Caminhada do Silêncio |
| Evento da Encenação da Paixão de Cristo |
| ABRIL |
| Festa Popular das Tradições no Município |
| Festa Popular de Nossa Senhora de Lourdes no Município |
| Evento Popular da Moda de Viola dos Tropeiros da Ptz no Município |
| Evento de Ações Sociais no Município e Distrito de Moreira César |
| Festa Popular do Bom Pastor no Município |
| Evento Educativo da Comunidade Aliança Jesus Agora Cafa |
| Evento Popular de Acromodelismo |
| MAIO |
| Evento de Passeio ciclístico comemorativo a São José Operário |
| Festa Popular de São Peregrino no Município |
| Evento Educacional da Juventude nos bairros do Município. |

AV. NOSSA SENHORA DO BOM SUCESSO, 1.400 – CP 42 – CEP 12421-410 – PINDAMONHANGABA – S.P.
TELEFAX: (12) 3644.5600



PREFEITURA MUNICIPAL DE PINDAMONHANGABA
ESTADO DE SÃO PAULO

| | |
|---|--|
| Festa Julina do Residencial Pasin e Vila São José | |
| Festa Popular de Santa Cruz | |
| Festa Popular do Dia das Mães | |
| Evento Popular de Festividades da APAE | |
| Festa Popular do Lar São Vicente de Paulo | |
| Festa Popular de Nossa Senhora de Fátima no Município | |
| Festa Popular de Pentecostes da Igreja Divino Espírito Santo | |
| Festa Popular do Divino | |
| Evento Comemorativo de Aniversário do Batalhão Borba Gato | |
| Festa Popular de Nossa Senhora Auxiliadora no Município | |
| Evento Comemorativo de Aniversário da Criação da Organização Militar Festa Popular Santíssima Trindade no Município. | |
| Evento de Ações Sociais em diversos bairros do Município | |
| Evento Comemorativo do Dia da Família | |
| Festa Popular de Santa Rita de Cássia | |
| Evento Comemorativo da Semana Paulo Freire | |
| Evento Popular de Corpus Christi | |
| Festa Popular do Serviço de Obras Sociais do Município. | |
| Evento de Educacional da Associação Pindamonhangabense de Ecoterapia Cavalgar | |
| JUNHO | |
| Forum do Dia do Meio Ambiente do Programa Escola da Família | |
| Festa Popular do SOS | |
| Evento de atividades Educacionais do Grupo Escuteiro de Pindamonhangaba | |
| Evento Popular do Arroio do Araretama | |
| Evento Comemorativo de Corpus Christi | |
| Festa Popular Junina | |
| Festa Popular de Santo Antonio no Município | |
| Festa Popular de Santa Clara no Município | |
| Festa Popular de Nossa Senhora Perpétuo do Socorro no Município | |
| Festa Popular Junina da Catequese da Paróquia N. Sra da Assunção | |
| Evento Popular de Comemoração do Aniversário da Assembleia de Deus no Brasil- Igreja Evang. Assembleia de Deus - Alto Taboá | |
| Festa Popular de São Pedro e São Paulo | |
| Evento de Ações Sociais em diversos locais do Município | |
| Festa Popular de São João Batista | |
| Festa Popular de Santa Cruz no Município e Distrito de Moreira César | |
| Evento Cultural- com a comunidade no bairro do alto Taboá | |
| Evento de Show de Talentos | |
| Festa Popular São Paulo Apóstolo | |
| JULHO | |
| Evento Popular Olimpíada em prol do Lar São Vicente de Paulo Festa | |
| Festa Popular de São Domingos de Gusmão em bairro do Município | |
| Evento de Ação Social e Educacional bairros do Município | |
| Evento Popular da Festa Julina do APAE -beneficente | |
| Festa Popular Julina | |
| Festa Popular de Comemoração do Aniversário de Pindamonhangaba- | |
| Evento de Atividades Populares Esportivas | |
| Evento Popular em Comemoração ao Dia do Homem | |
| Festa Popular da Festa da Fogueira | |
| Evento Popular de comemoração ao Aeroclube | |

AV. NOSSA SENHORA DO BOM SUCESSO, 1.400 - CP 32 - CEP 12.020-010 - PINDAMONHANGABA - S.P.
TELEFAX: (12) 3644.3660



PREFEITURA MUNICIPAL DE PINDAMONHANGABA
ESTADO DE SÃO PAULO

| |
|--|
| Ação Popular do Tríduo Nossa Senhora do Carmo |
| Festa Popular de Santa Luzia |
| Festa Popular Senhora do Carmo e São Cristóvão |
| Festa Popular de Sant'Ana |
| Festa Popular de São João Bosco |
| Festa Popular de São Cristóvão |
| Festa Popular de São Joaquim |
| Evento Popular Comemorativo do Aracatama |
| Festival Popular de Inverno |
| Festa Popular de São Cristóvão |
| Festa Popular Mineira |
| AGOSTO |
| Evento Popular do Tríduo de São Domingos de Gusmão |
| Evento Popular na Comunidade São Lourenço |
| Evento Dia dos Pais |
| Festa Popular do Bom Jesus |
| Evento de Projeto Fim de Férias |
| Evento da Corrida em Homenagem ao Atleta João do Pulo |
| Festa Popular de Nossa Senhora da Assunção |
| Encontro Popular de Jovens |
| Evento Popular da Feira de Fraternidade |
| Evento do Aniversário do Programa Escola da Família |
| Festa Popular de Dom Bosco |
| Festa Popular de São Rafael |
| Evento de Conferência Municipal do Idoso |
| Evento Popular do Dia Nacional de Luta |
| Festa Popular de Santa Clara |
| Festa Popular Santo Agostinho |
| Festa Popular do Peão |
| Festa Popular de Nossa Senhora D'Ajuda |
| Evento Popular de Ações Sociais no bairros do Município |
| Festa do Folclore |
| Festa Popular da Padroeira de Pindamonhangaba Nossa Senhora do Bom Sucesso |
| Festa Popular de Santo Agostinho |
| SETEMBRO |
| Festa Popular Nossa Senhora Piedade |
| Festa Popular de Nossa Senhora Rosa Mística |
| Evento Popular do Congresso das Crianças |
| Festa Popular de São Vicente de Paulo no Distrito de Moreira César |
| Festa Popular de Santa Cruz |
| Evento Popular do Tríduo da Exaltação da Santa Cruz |
| Festa Popular dos Tropeiros |
| Evento do Festival de Dança - Programa Escola da Família |
| Festa Popular Padroeiro São Miguel Arcanjo |
| Festa Popular da Primavera |
| Evento Popular da Semana Evangélica de Pindamonhangaba |
| Evento da Semana Municipal do Idoso de Pindamonhangaba |
| Festa Popular de São Francisco de Assis |
| Evento da Corrida Ecológica |



PREFEITURA MUNICIPAL DE PINDAMONHANGABA
ESTADO DE SÃO PAULO

| OCTUBRO |
|---|
| Festa Popular de Nossa Senhora Aparecida |
| Festa Popular Santa Terzinha |
| Festa Popular de Nossa Senhora de Fátima |
| Evento Popular de Ações Educacionais e Esportivas nos bairros do Município |
| Festa do Dia das Crianças |
| Evento Popular do Passeio ciclístico |
| Festa Popular de São Geraldo |
| Eventos comemorativos do Dia das Crianças |
| Evento da Recreação no Distrito de Moreira César |
| Evento Popular de Aniversário do Clube Estrela |
| Festival de Teatro- Programa Escola da Família |
| Festa Popular Maranatha Diferenc Day |
| Evento Popular de Congresso para os Jovens no Distrito de Moreira César |
| Festa Popular de Nossa Senhora Rosa Mistica |
| Festa Popular de São Benedito |
| Festa Popular São Judas Tadeu |
| Evento do Campeonato Valeparaibano de Ciclismo no Município |
| Evento da Queima do Alho da Ecoterapia |
| Evento Comemorativo de Aniversário - Pista Pública de Skate João do Pulo |
| Evento da Cavalgada |
| Dia Municipal de Combate à Psoríase |
| |
| NOVEMBRO |
| Finados |
| Evento da Semana de Prevenção as Deficiências do APAF |
| Evento de Ação Popular Social e Educacional nos bairros do Município |
| Evento Popular Cavalgada da Paz |
| Festa Popular Nossa Senhora das Graças |
| Festa Popular de Santa Cecília |
| Evento da Semana da Consciência Negra |
| Festa Popular de Cristo Rei no Distrito de Moreira César |
| Mostra de Talentos - Programa Escola da Família |
| Festa Popular da Nossa Senhora da Saúde |
| Evento do Dia do Deficiente |
| |
| DEZEMBRO |
| Festa Popular de Nossa Sra Imaculada Conceição |
| Festa Popular de Nossa Senhora Imaculada Conceição |
| Evento Populares de Natal |
| Festa Popular de Imaculada Conceição |
| Evento Social das entidades - Grupo Fraternal |
| Festival de Bandas da Juventude no Município |
| Festival de Corrida de Rua do CORUPIN |
| Evento Popular com os Tropeiros e Comunidade no Município |
| Evento Comemorativo de Aniversário da Academia Pindamonhangabense de Letras |
| Festa Popular de São João Batista |



PREFEITURA MUNICIPAL DE PINDAMONHANGABA
ESTADO DE SÃO PAULO

LEI Nº 6.015, DE 11 DE ABRIL DE 2017.

Institui e inclui no Calendário Oficial de Festas e Comemorações do Município a Exposição Nacional de Orquídeas de Pindamonhangaba a ser comemorado anualmente no mês de julho.


(Projeto de Lei nº 42/2017, de autoria do Vereador Carlos Moura - Magrão)


Isaél Domingues, Prefeito do Município de Pindamonhangaba, faz saber que a Câmara de Vereadores de Pindamonhangaba aprovou e ele sanciona e promulga a seguinte Lei:

Art. 1º Fica instituído e incluído no Calendário Oficial de Festas e Comemorações do Município, a Exposição Nacional de Orquídeas de Pindamonhangaba a ser comemorado anualmente no mês de julho.


Art. 2º Esta Lei entra em vigor na data de sua publicação.

Pindamonhangaba, 11 de abril de 2017.


Isaél Domingues
Prefeito Municipal


Ricardo Alberto Pereira Florino
Secretário de Gestão e Articulação Política

Registrada e publicada na Secretaria de Municipal de Negócios Jurídicos em 11 de abril de 2017.


Anderson Pinho da Silva Alves
Secretário de Negócios Jurídicos



PREFEITURA MUNICIPAL DE PINDAMONHANGABA
ESTADO DE SÃO PAULO

LEI Nº 6.058, DE 06 DE OUTUBRO DE 2017.

Institui e inclui no Calendário Oficial de Festas do Município o Evento Festival das Cores a ser comemorado no mês de setembro na fazenda Nova Gokula.

(Projeto de Lei nº 140/2017, de autoria do Vereador Carlos Moura – Magrão e da Vereadora Gislene Cardoso)

Isael Domingues, Prefeito do Município de Pindamonhangaba, faz saber que a Câmara de Vereadores de Pindamonhangaba aprova e ele sanciona e promulga a seguinte Lei:

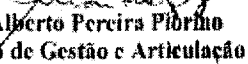
Art. 1º Fica instituído e incluído no Calendário Oficial de Festas e Comemorações do Município o Festival das Cores a ser comemorado no mês de setembro na fazenda Nova Gokula.

Art. 2º Esta Lei entrará em vigor na data de sua publicação.


Pindamonhangaba, 06 de setembro de 2017.


Isael Domingues
Prefeito Municipal


Marcelo Ribeiro Martuscelli
Secretaria de Desenvolvimento Econômico


Ricardo Alberto Pereira Florino
Secretário de Gestão e Articulação Política

Registrada e publicada na Secretaria Municipal de Negócios Jurídicos em 06 de setembro de 2017


Anderson Pinho da Silva Alves
Secretário de Negócios Jurídicos



MUNICÍPIO DE PINDAMONHANGABA
ESTADO DE SÃO PAULO

PROJETO DE LEI Nº ____ / 2017.

**INSTITUI O CALENDÁRIO OFICIAL DE
EVENTOS DO MUNICÍPIO DE
PINDAMONHANGABA, ESTABELECE
CRITÉRIOS PARA SUA ATUALIZAÇÃO E
DÁ OUTRAS PROVIDÊNCIAS.**

ISABEL DOMINGUES, Prefeito do Município de Pindamonhangaba, usando das atribuições que lhe são conferidas por Lei, faz saber que a Câmara de Vereadores aprova e ele sanciona a seguinte Lei:

Art. 1º O Calendário Oficial de Eventos do Município de Pindamonhangaba (COEMP) consiste na publicação de todos os acontecimentos e eventos culturais, artísticos, esportivos, festivais, de lazer e datas comemorativas, instituídos por leis ou decretos municipais, além daqueles já tradicionalmente realizados no Município.

Parágrafo único. O COEMP será elaborado anualmente, mediante decreto, devendo ser publicado até o dia 15 de dezembro de cada ano, relacionando os eventos a serem realizados de 1º de janeiro a 31 de dezembro do ano seguinte.

Art. 2º Além dos eventos referidos no artigo anterior, serão incluídos no COEMP aqueles que, de qualquer modo, contribuam para atingir os seguintes objetivos:

- I - incremento do turismo;
- II - conservação e desenvolvimento das tradições folclóricas brasileiras;
- III - recreação popular;
- IV - desenvolvimento das atividades econômicas da indústria, do comércio e da agropecuária;
- V - apoio às entidades de assistência social ou religiosas, desde que os eventos promovidos pelas mesmas façam parte da cultura e tradição local;



MUNICÍPIO DE PINDAMONHANGABA

ESTADO DE SÃO PAULO

Art. 3º Fica o Poder Executivo Municipal autorizado a realizar despesas para promover os eventos contemplados no COEMP, inclusive para fins de divulgação, premiação e operacionalização, bem como fornecer apoio às entidades responsáveis pela realização dos mesmos, respeitados os limites orçamentários.

Parágrafo único. Apenas serão incluídos no COEMP os eventos previamente inscritos e habilitados mediante chamamento público anual, desde que se encaixem nas descrições do art. 1º e art. 2º e, ainda, tenham abrangência e alcance social suficientes a justificar o apoio do Município.

Art. 4º O Município está autorizado a angariar recursos, bens ou serviços doados por terceiros, os quais serão destinados exclusivamente para os eventos contemplados no COEMP.

Art. 5º O Anexo Único desta Lei relaciona os eventos que compõe o COEMP exclusivamente para o ano de 2017, devendo, para os anos seguintes, ser obedecido o quanto disposto no art. 1º e seu parágrafo único.

Parágrafo único. Quando da vigência desta lei, os eventos já previstos em norma específica deverão ser contemplados no COEMP de cada ano.

Art. 6º O Poder Executivo, dentro de 180 dias, expedirá decreto regulamentado o art. 3º desta Lei.

Art. 7º Esta Lei consolida toda legislação municipal sobre o assunto editada até a presente data.

Art. 8º Esta Lei entra em vigor na data de sua publicação, revogando a Lei n.º 5.627/2014 e as disposições em contrário.

Pindamonhangaba, 28 de Março de 2017.

Isael Domingues
Prefeito Municipal



MUNICÍPIO DE PINDAMONHANGABA

ESTADO DE SÃO PAULO

CALENDÁRIO OFICIAL DE FESTAS POPULARES E EVENTOS TRADICIONAIS DO MUNICÍPIO DE PINDAMONHANGABA

JANEIRO

- Evento de Ação de Graças com a Comunidade do Castolira- União Pentecostal Jesus é o Caminho
- Faislândia- Igreja Salesianos
- Evento de Comemoração do Aniversário do Residencial Pasin – Coordenado pela Associação dos Moradores do Pasin
- Festa Popular de São Paulo Apóstolo- na Paróquia São Cristóvão
- Festa Popular de São Sebastião – Igreja no Alto Tabau

FEVEREIRO

- Carnaval de rua dos bairros
- Evento Popular de Pré Carnaval com o Bloco do Cupim
- Evento Popular de Carnaval da Vila São Benedito e Vila São João, com o Bloco do Cupim
- Carnaval na Avenida do Vale das Acícias- MC
- Carnaval na Avenida do Samba- Avenida N. Sra do Bom Sucesso
- Evento de Carnaval- Lar São Vicente de Paulo
- Evento de Carnaval - Bloco Império do Colibri- No Bairro Mariana
- Evento de Carnaval- Bairro Marieá- Centro Comunitário
- Evento de Carnaval- Bairro Vila Rica- Centro Comunitário
- Evento da tarde pré-Carnavalesca de Marchinhas do residencial Pasin e Vila São José
- Semana Nacional Contra o Alcoolismo- Coalizão
- Rebanhão – Centro Esportivo “João do Pulo” e Zito – M.C

MARÇO

- Mês de Comemoração do Dia da Mulher
- Dia da Saúde da Mulher - evento do Conselho dos Pastores e Líderes do Araretama
- Evento do Dia da Mulher- AltoTabau - Igreja Evangélica Assembléia de Deus Ministério de Belém
- Evento do Dia da Mulher- Recinto São Vito- MC - Grupo Terapia e Lazer
- Evento do Dia da Mulher- no Lar São Vicente de Paulo
- Evento do Dia da Mulher- Associação do Projeto Cristão Cidadão, Meio Ambiente, Cultura, Cidadania e Ação Social
- Evento Fraternidade Cristã de Pessoas com Deficiência
- Evento com Ações Sociais- Bairro Santa Cecília- Paróquia São Cristóvão
- Eventos com Ações Sociais, no Centro- Igreja Batista
- Festa Popular São José- Bairro Bela Vista - Igreja São José
- Festa Popular de São José- Paróquia São Miguel Arcanjo
- Festa Popular de São José- igreja do Ribeirão Grande
- Festa Popular de São José- Centro - Igreja Matriz- Nossa Senhora do Bom Sucesso



MUNICÍPIO DE PINDAMONHANGABA

ESTADO DE SÃO PAULO

- Evento com Obras Sociais com a comunidade, no Centro Comunitário do Bairro Bom Sucesso - Igreja Pentecostal 4ª Dimensão
- Evento de Ações Sociais com a comunidade - Centro Comunitário no Bairro Maricá - Igreja Evangélica Batista

ABRIL

- Evento Popular da Semana Santa
- Evento da Proceissão Luminosa
- Caminhada do Silêncio às 06h00- Igreja Salesianos à Vila São Benedito
- Festa de Páscoa- na quadra do residencial Mantiqueira
- Evento do Sábado Santo – Paróquia Nossa Senhora do Bom Sucesso- Igreja Matriz
- Evento de Domingo de Ramos- na quadra do Pasin, quadra dos Salesianos, Igreja Matriz, pátio da Igreja São Miguel Arcanjo, CAJA na Ferroviária e Festa Popular de São Cristóvão - Paróquia São Cristóvão
- Encenação da Paixão- na quadra do Pasin, quadra dos Salesianos, Igreja Matriz, pátio da Igreja São Miguel Arcanjo, CAJA na Ferroviária e Paróquia São Cristóvão
- Festa Popular de São Benedito
- Evento de Motocross, no Parque da Cidade
- Festa Popular de Nossa Sra de Lourdes- Lot. Paulino de Jesus- M.C
- Festa Popular do Bom Pastor – Bairro Cruz Grande, Capela Bom Pastor
- Evento Educativo da Comunidade- Jardim Imperial - Aliança Jesus Agora Caja
- Evento Popular de Aerodelismo, Parque da Juventude
- Evento Educacional com ações sociais com a comunidade – Araretama -Igreja Assembléia de Deus Ministério de Taubaté
- Eventos com Ações Sociais, com a comunidade-Bairro Maricá - Igreja Evangélica Batista do Bairro Maricá
- Eventos com Ações Sociais, com a comunidade- Residencial Liberdade-MC FUNVIC
- Edição Campeonato de Skate- Coordenado pela Central Única de Moradores
- Festa Popular de Santa Cruz – Bairro Martins
- Festa Popular de Santa Cruz- Cruz Pequena

MAIO

- Festividades do Mês do Dia das Mães
- Passeio Ciclístico em Homenagem a São José Operário- no Pasin
- Festa Popular das Tradições – No salão da Paróquia São Cristóvão- Cidade Nova
- Dia das Mães- ADEPI- Praça Pr. José Ezequiel da Silva – Araretama
- Dias das Mães- Centro Comunitário - Associação dos Amigos dos Residenciais Maria Emilia e Andrade
- Comemoração do dias das mães- Paróquia São Vicente de Paulo
- Dia das Mães- Irmandade do Santíssimo Sacramento - Paróquia N. Sra. do Bom Sucesso
- Dia das Mães- Jd Marieta Azeredo- Moreira César
- Dia das Mães- Quadra de Esportes - Vila São Benedito
- Dia das Mães - No Recimo São Vito - Grupo Terapia e Lazer
- Evento de comemoração do Dia das Mães- APAE
- Festa Popular de São Peregrino – Alto Cardoso



MUNICÍPIO DE PINDAMONHANGABA

ESTADO DE SÃO PAULO

- Evento Cultural e social com a Comunidade – “Projetando famílias para o futuro”, em Moreira César - União Evangélica de Moreira César
- Festa Popular de Nossa Senhora de Fátima - Crispim
- Festa Popular de Nossa Senhora de Fátima- Igreja N. Sra. das Graças – Id Imperial
- Festa Popular de Nossa Senhora de Fátima- Cidade Nova-Paróquia São Cristóvão
- Festa Popular do Lar São Vicente de Paulo - Moreira César
- Festa Popular de Pentecostes- Bairro Maricá - Igreja Divino Espírito Santo
- Festa Popular de Pentecostes- Na Paróquia São Cristóvão, Bairro Maricá
- Festa Popular do Divino – Centro- Praça do Quartel
- Evento de Aniversário do Batalhão Borba Gato
- Festa Popular de Nossa Senhora Auxiliadora – Quadra dos Salesianos
- Festa Popular Santíssima Trindade Na Paróquia São Cristóvão
- 2ª Semana- “Corrida da Liberdade”- coordenada pela Associação Afrolivre
- Evento Cultural, Educacional e Social - Na Praça do Quartel - Paróquia Nossa Senhora do Bom Sucesso
- Evento Festa Popular do Lar São Vicente de Paulo
- Festa Popular de Santa Rita de Cássia – Praça do Vale das Acácias
- Festa Popular de Santa Rita de Cássia- Igreja do Bairro Bom Sucesso
- Evento da Semana Paulo Freire - Aniversário da ETE João Gomes 26-Evento
- Evento Educacional com ação social, CDHU- Cícero Prado- na Igreja Metodista 3ª região Eclesiástica
- Eventos com Ações Sociais para comunidade- na Igreja Evangélica Batista do Bairro Maricá

JUNHO

- Festival Junino – Bonsucesso – coordenado pela Prefeitura Municipal
- Evento do Dia do Meio Ambiente Fórum – Mostra das Escolas - Programa Escola da Família
- Festa Popular do SOS – Sindicato Rural
- Evento Educacional e Social, com a apresentação de cavalos, no Sindicato Rural- Equoterapia Cavalgar
- Evento para atividades Educacionais – Grupo Escoteiro de Pindamonhangaba
- Festa Popular Junina - Núcleo Criançada Feliz – quadra Poliesportiva- Araretama
- Festa Popular Santíssima Trindade- Bairros Delta , Beta e Campininha -Coordenado pela Paróquia São Cristóvão
- Festa Popular Junina – Igreja N. Sra. Aparecida – Vila Prado
- Festa Popular Junina - Igreja São Cristóvão –Cidade Nova
- Festa Popular de Santo Antonio e Santa Clara- Igreja São Francisco- Vila Rica
- Festa Popular de Santo Antonio
- Festa Popular Junina para comunidade do Araretama – Paróquia São Miguel Arcanjo
- Festa Popular Junina - Associação dos Amigos dos Residenciais Maria Emilia e Andrade
- Festa Popular de Festa Junina- APAE
- Festa Popular Junina- Praça do Bairro Santana- Assoc. dos Moradores e Amigos do Santana
- Festa Popular de Nossa Senhora Perpétuo do Socorro
- Festa Popular Junina – Igreja N. Sra. da Ajuda
- Festa Popular Junina - Jardim Rosell
- Festa Popular Junina- Bairro Santa Cecília



MUNICÍPIO DE PINDAMONHANGABA

ESTADO DE SÃO PAULO

- Festa Popular Junina – Comunidade Nossa Senhora da Assunção- Lot. Laerte Assunção
- Festa Popular Junina da Catequese - Igreja São Benedito
- Evento de Festa Popular Junina - Salesianos
- Evento Popular de Corpus Christi – Par. N. Sra. do Bom Sucesso- Matriz, Nossa Sra. da Assunção– N. Sra. das Graças -Fraternidade Cristã de Pessoa com deficiência- local a definir- Par. São Vicente de Paulo- Paróquia São Cristóvão
- Festa Popular Junina - Comunidade Alicerce - Crispim
- Festa Popular Junina com a Comunidade- Vila São Benedito
- Festa Junina na Igreja Paróquia São Cristóvão – Alto Cardoso
- Festa Junina - ADEPI - Praça- Araretama
- Festa Popular Junina dos Vicentinos - "Arraiá do Vicentão", coordenado pela Paróquia São Cristóvão
- Evento de Show de Talentos- Paróquia São Miguel Arcanjo
- Evento Popular na Igreja Batista- Centro
- Evento Popular na Igreja Batista – Bairro Maricá
- Festa Popular de São João Batista- Capela no Ribeirão Grande
- Festa Popular de São João Batista- Capela no Bairro Piracuama
- Festa Popular de São Pedro e São Paulo- Igreja- Cidade Jardim
- Festa Popular de São Pedro – Beira Rio – Capela de São Pedro
- Festa Popular de São Pedro- Igreja N. Sra. Aparecida – Bairro das Campinas
- Festa Popular de São Paulo Apóstolo- Vale das Acácias
- Festa Popular de Santa Cruz – Igreja- Bairro Cruz Pequena
- Festa Popular de Santa Cruz e São Benedito – Pe. Rodolfo
- Evento Educacional e Cultural – coordenado pela Igreja Pentecostal Quarta Dimensão
- Evento com Ação Social na Praça Pastor Ezequiel da Silva, Araretama -FUNVIC
- MotoCross Etapa Paulista

JULHO

- Mês todo - Evento Popular do Aniversário de Pindamonhangaba
- Evento da Corrida de Pinda
- Semana da Juventude- Paróquia São Vicente de Paulo
- Evento Popular da Olimpíada do Lar São Vicente de Paulo
- Evento com Ação Social, no Alto Tabaú - Assembleia de Deus
- Evento de Festival Popular de Inverno, Assembleia de Deus Ministério da Madureira- Quadra do Tabau
- Festa Popular de Santa Luzia – Capela – Bairro das Bicas
- Festa de Nossa Senhora do Carmo- Igreja São Cristóvão - Alto Cardoso
- Festa Popular Senhora do Carmo e São Cristóvão -Jardim Carlota
- Festa Popular de Sant'Ana – Igreja Sant'ana
- Festa Julhina de São João –Fazenda do Tanque
- Festa Julhina nas Taipas- Paróquia de São Vicente de Paulo
- Festa Popular de São Cristóvão- Paróquia São Cristóvão
- Festa Popular de São João Boseo- Bairro das Oliveiras
- Festa Popular de São Joaquim e Santana –Bairro Boa Vista
- Evento Popular de Aniversário do Araretama – na Praça Pr. José Ezequiel da Silva



MUNICÍPIO DE PINDAMONHANGABA

ESTADO DE SÃO PAULO

- Festa Julhina - coordenado pela Igreja Fonte da Vida - Terra dos Ipês
- Festa Julhina- Comunidade de Nossa Senhora da Rosa Mística
- Festa Julina- Coordenado pela Central Única de Moradores do Ouro Verde, Jd. Imperial, Jd. Cristina e Pq São Dimas
- Festa Popular São Pedro e São Paulo – Residencial Liberdade- Terra dos Ipês
- Evento de Festa Julhina – Bairro Jardim Rezende
- Evento com Ações Sociais no Bairro Cidade Nova- Par. São Cristóvão
- Festa Julhina- Assoc. dos Morad. do Residencial Mantiqueira- Quadra
- Festa Julhina do Residencial Pasiñ e Vila São José- “Espaço Pasiñ”
- Festa Julhina - na Terra dos Ipês, Igreja Templo dos Anjos- Av. Manacás
- Festa Julhina - Associação dos Moradores do Bairro Vila Rica – Centro Comunitário
- Festa Popular Mineira - Lar da Criança Nova Esperança
- Festa Julhina – Assoc. dos Moradores- Centro Comunitário- Maricá
- Evento com atividades social e cultural com a comunidade – no Cidade Jardim -Associação de Amigos do Bairro
- Copa de Motocross
- Evento de Encerramento das Olimpíadas - Lar São Vicente de Paulo
- Evento de Lazer e lanche para comunidade São Lourenço- Centro Comunitário do Bairro Mombaça

AGOSTO

- Mês do Dia dos Pais
- APAE - Feira da Fraternidade – Sindicato Rural
- Evento de Ação Social com a comunidade – Bairro Feital - na Igreja Evangélica Atos dos Apóstolos
- Festa Popular São Domingos de Gusmão - Igreja Na Sra. Aparecida - Vila Prado
- Festa Popular do Bom Jesus- Capela Bom Jesus – Bairro Rola
- Evento de Projeto Social “Fim de Férias”, com a comunidade, Jardim Roseli no Bairro Campo Alegre
- Evento - Corrida em Homenagem ao Atleta João do Pulo - Programa Escola da Família – Praça do Quartel
- Evento de Comemoração do Dia dos Pais – Grupo Terapia e Lazer – Recinto São Vito
- Evento de Comemoração do Dias dos Pais- Paróquia São Vicente de Paulo
- Evento Popular com Ações Sociais e Educacional com a comunidade, no Alto Tabau – Assembleia de Deus
- Semana Nacional da Família-Paróquia Nossa Senhora do Bom Sucesso
- Festa Popular de Nossa Senhora da Assunção – Centro – Igreja São Benedito
- Encontro Popular de Jovens “Em busca do Melhor”- Coalizão
- Evento de Ação Social com a comunidade Avivamento Pentecostal, Moreira César- Coordenado pela Igreja do Evangelho Pleno
- Evento de Aniversário do Programa Escola da Família - Praça do Quartel
- Evento Popular do Dias dos Pais - Na Praça da Vila São Benedito
- Festa Popular de Dom Bosco - Salesianos- Quadra dos Salesianos
- Festa Popular de São Rafael - Capela - Rua Luiz Garcia- Araretama



MUNICÍPIO DE PINDAMONHANGABA

ESTADO DE SÃO PAULO

- Evento de Conferência Municipal do Idoso - ETEC João Gomes de Araújo – Centro Paula Souza
- Evento da Semana do Excepcional- APAE
- Evento de ação Social, com a comunidade, Bairro Campo Alegre - Nossa Senhora das Graças
- Festa Popular de Santa Clara - Igreja da Vila São Paulo
- Festa Popular Santo Agostinho – Bairro Graminha
- Festa Popular de Nossa Senhora D’Ajuda – Igreja N. Sra. da Ajuda - Jardim Regina
- Evento de Ações Sociais, no Jd. Maricá - coordenado pela Igreja Evangélica Batista
- Festa do Folclore - Lar da Criança Irmã Júlia
- Evento de Aniversário da Corporação Musical Euterpe
- Evento de Ação Social, Praça da Bíblia - FUNVIC
- Evento de Ação Social “Segundo Cristo Jovem”- Araretama - coordenado pela Paróquia São Miguel Arcanjo
- Festa Popular de São Peregrino – Paróquia São Cristóvão
- Evento de Ação Social – Centro - Igreja Metodista Pindamonhangaba
- Festa Popular da Padroeira Nossa Senhora do Bom Sucesso- Praça do Quartel
- Festa Popular de Santo Agostinho – Capela do Ribeirão Grande
- Festa Popular de Nossa Senhora da Assunção – Laerte Assunção

SETEMBRO

- Festival da Primavera – Ribeirão Grande – coordenado pela Prefeitura Municipal
- Festa Popular Nossa Senhora Piedade – Graminha
- Festa Popular de N. Sra. Rosa Mística - Igreja - Bairro Goiabal
- Evento de Ação Popular, com a comunidade - Castolira - Coordenado pela União Pentecostal Jesus é o Caminho
- Evento de Ação Social e Cultural com a Comunidade- Jardim Regina - Igreja do evangelho Quadrangular
- Festa Popular de São Vicente de Paulo
- Evento de Santa Cruz - Igreja São José – Bela vista
- Festa Popular de Santa Cruz – Igreja no Bairro Santa Cruz
- Evento do Festival de Dança- Programa Escola da Família
- Evento de Ações Sociais – Centro - Igreja Batista
- Evento - Corrida e Caminhada Dom Bosco- Liceu Coração de Jesus
- Festa Popular Padroeiro São Miguel Arcanjo - Bairro Araretama
- Festa Popular da Primavera- Cidade Nova – Igreja São Cristóvão
- Evento Popular de Ação Social - no Jardim Maricá - Coordenado pela Igreja Evangélica Batista
- Evento do Dia Nacional de Luta- Fraternidade Cristã de Pessoas com Deficiência
- Semana Evangélica- Igreja do Evangelho Quadrangular
- Evento Popular da Semana Evangélica de Pindamonhangaba - Praça do Vale das Acácias - Moreira César
- Festa Popular de São Vicente de Paulo - Capela no Bairro do Piracuama
- Festa Popular São Vicente de Paulo



MUNICÍPIO DE PINDAMONHANGABA

ESTADO DE SÃO PAULO

- Festa Popular de São Francisco de Assis – Bairro Vila Rica – Na Igreja São Francisco de Assis
- Semana Municipal do idoso - Associação do Centro de Convivência para Idosos “Francisca Inácio Ribeiro”
- Festa Popular do Dia do Idoso - Lar São Vicente de Paulo
- Corrida Ecológica - Coordenada pela Associação Evolução – Outro Verde

OUTUBRO

- Festa Popular de Nossa Senhora Aparecida – Bairro do Vila Rica- Paróquia Nossa Senhora do Bom Sucesso
- Festa Popular de Nossa Senhora Aparecida - Igreja B. das Campinas
- Festa Popular de Nossa Senhora Aparecida - Igreja Vila Prado
- Passeio ciclístico em Defesa da Vida- Pastoral Familiar- Paróquia Nossa Senhora do Bom Sucesso
- Festa Popular Santa Terezinha – Bairro Piracuama- Paróquia Nossa Senhora do Bom Sucesso
- Festa Popular de Nossa Senhora de Fátima – Igreja Crispim
- Evento Popular com Ações Educacionais e Culturais- Terra dos Ipês - Coordenado pela Igreja do Evangelho Quadrangular Ipê II
- Ação Social Popular – Bairro Cerâmica - FUNVIC
- Evento Popular do Passeio ciclístico “Pedalada Verde” – Coordenado pela Associação do Projeto Cristão Cidadão Meio Ambiente, Cultura, Cidadania e Ação Social- Bairro das Campinas
- Dia Nacional da Juventude, na Paróquia São Cristóvão
- Festa Popular de Nossa Senhora Aparecida – Capela - Ribeirão Grande
- Festa Popular Nossa Senhora Aparecida- Lot. Azeredo
- Festa Popular de São Geraldo – Bairro Cerâmica – Paróquia Nossa Senhora do Bom Sucesso
- Festa Popular do Dia das Crianças, no Lar da Criança Nova Esperança- Santa Cecília
- Evento do Dia das Crianças- N. Sra. D’Ajuda - Paróquia São Cristóvão
- Dia das Crianças – Associação dos Amigos dos Residenciais Maria Emilia e Andrade
- Evento Comemorativo do Dia das Crianças- Comunidade São Paulo Apóstolo- Par. São Vicente de Paulo
- Evento do Dia das Crianças- Coalizão–Praça Pr. José Ezequiel- Bairro Araretama
- Evento do Dia das Crianças- Coalizão– Praça Zequinha de Almeida
- Festa do Dia das Crianças – Bairro Jardim Rezende –Centro Comunitário
- Festa do Dia das Crianças - Castolim
- Festa do Dia das Crianças – Bairros Jardim Bela Vista e Vila Verde
- Festa Popular Nossa Senhora Aparecida e Festa do Dia das Crianças- Paróquia São Miguel Arcanjo
- Dia das Crianças- Vila São Benedito
- Dia das Crianças – Bairro Residencial Maricá
- Evento do Dia das Crianças - Residencial Pasim
- Evento do Dia das Crianças – Coordenado pela Comunidade São Paulo Apóstolo- Residencial Liberdade- Par. São Vicente de Paulo
- Dia das Crianças- Associação de Amigos do Bairro do Cidade Jardim
- Evento do Dia das Crianças- ADEPI



MUNICÍPIO DE PINDAMONHANGABA

ESTADO DE SÃO PAULO

- Festa do Dia das Crianças – Bairro Vila Rica – Centro Comunitário
- Festa do Dia das Crianças - Bairro Cidade Nova – Centro Comunitário
- Festa do Dia das Crianças – Associação dos Moradores do Jd. Bela Vista, Ponte Alta e Vila Verde
- Festa do Dia das Crianças - Bairro das Oliveiras, Martins, Rodeio e Pau D'Alho
- Festa Nossa Senhora Aparecida e Santa Cruz – Lot. Padre Rodolfo
- Evento Popular de Aniversário do Clube Estrela- Bairro Bosque
- Evento Popular de Ação Social na Praça do Quartel – coordenado pela Igreja Evangélica Assembleia de Deus Ministério de Madureira
- Festival de Teatro- Programa Escola da Família- Teatro Cootepi
- Evento Popular de ações sociais para a comunidade- Jardim Maricá- coordenado pela Igreja Evangélica Batista
- Evento Popular de Congresso para os jovens com palestras e cursos– Coordenado pela Igreja Ministério Chama do Avivamento- M. César
- Evento de Ação Social com a comunidade em Moreira César – coordenado pela Assembleia de Deus
- Festa Popular de Nossa Senhora Rosa Mística - na Igreja São Cristóvão - Alto Cardoso
- Evento Popular Educacional- Centro -coordenado pela Igreja Pentecostal 4ª Dimensão
- Dia Nacional da Juventude
- Evento Popular de Ação Social com a comunidade - Praça Pr. Ezequiel José da Silva - Araretama - Coordenado pelo Movimento Aviva Araretama
- Festa Popular de São Benedito – Vila São Benedito
- Festa Popular São Judas Tadeu – Igreja São Judas Tadeu- B. do Bosque
- Campeonato Valeparaibano de ciclismo- Grupo de artesanato com pessoas com deficiência
- Cavalcada com a Comunidade- Coordenada pela Associação de Amigos do Bairro Cidade Jardim

NOVEMBRO

- Finados – coordenado pelas Paróquias Nossa Senhora do Bom Sucesso, Assunção, Nossa Sra. das Graças e São Cristóvão
- Evento de Ação Popular Social e Educacional – Castolira - Coordenado pela União Pentecostal Jesus é o Caminho
- Semana de Prevenção as Deficiências – APAE
- Evento de Ação Social do Projeto Pinda Positivo - Centro Comunitário do Bairro Vila Rica
- Festa Popular Nossa Senhora das Graças – Igreja - Jardim Imperial
- Festa Popular de Santa Cecília – Igreja-Bairro Santa Cecília
- Evento da Semana da Consciência Negra – Associação do projeto Cristão Cidadão Meio Ambiente, Cultura Cidadania e Ação Social
- Festa Popular de Cristo Rei- Bairro das Taipas
- Mostra de Talentos- Programa Escola da Família – Teatro Cootepi
- Evento Popular de Ação Social, no Bairro Maricá- Igreja Evangélica Batista
- Festa Popular da Nossa Senhora da Saúde- coordenado pela Par. Nossa Senhora de Fátima
- Evento Popular Cultural e Educacional com a Comunidade - Centro- Igreja Pentecostal Quarta Dimensão
- Festa Popular Nossa Senhora das Graças – Capela - Bairro Pinhão do Borba
- Evento do Dia do Deficiente da ADEPI – Praça Pastor Ezequiel da Silva – Araretama



MUNICÍPIO DE PINDAMONHANGABA

ESTADO DE SÃO PAULO

- Projeto Educacional, Cultural, com ações sociais, com a comunidade – Bairro Boa Vista - Assembléia de Deus Ministério Belém
- Evento Popular Educacional - "Gincana dos Jovens" - Araretama - Paróquia São Miguel Arcanjo

DEZEMBRO

- Festa Popular de N. Sra. Imaculada Conceição- Pátio da Igreja São Miguel Arcanjo – Araretama
- Festa Popular de Nossa Senhora Imaculada Conceição – Igreja São José – Bairro Bela Vista
- Evento Popular de Natal - Coordenado pela Assembléia de Deus Ministério Madureira - Quadra Cohera
- Festa Popular de Imaculada Conceição – Bairro Mandú – Paróquia Nossa do Bom Sucesso
- Festa de Natal- Café Natalino - Associação dos Moradores do Jd. Bela Vista, Ponte Alta e Vila Verde
- Evento Social das entidades - Grupo Fraternal - Esportivo João Carlos de Oliveira - "João do Pulo"
- Festa Popular de Natal - Lar da Criança Nova Esperança- Santa Cecília
- Festa Popular de Natal – Casa Espírita "Eurípides Barsonulfo
- Evento de Natal - Praça da Bíblia - Igreja Assembleia de Deus Antioquia
- Evento Popular de Natal – Grupo Terapia e Lazer - Recinto São Vito
- Evento de Natal com a comunidade – Moreira César- União Evangélica de Moreira César
- Evento de Natal com a comunidade- Araretama- Igreja Assembléia de Deus Ministério de Taubaté
- Evento de Natal – Centro - Igreja Batista
- Festa de Natal com a comunidade – Lar São Vicente de Paulo
- Evento de Natal com a Comunidade - Fraternidade Cristã de Pessoas com Deficiência
- Evento Popular de Natal em Família – Bairro Vila Prado - Igreja N. Sra. Aparecida
- Evento Popular de Natal com a Comunidade – Centro Comunitário - Bairro Cidade Nova
- Festival de corrida de rua do Corupim- no Bairro Mombaça- Coordenado pela Associação Evolução
- Evento Popular da Chegada do Papai Noel
- Evento Popular de Aniversário da Academia Pindamonhangabense de Letras - Museu Histórico
- Festa de natal em Família com a comunidade- APAE
- Evento de Confraternização natalina com a comunidade- Assoc. dos Morad. do Mantiqueira
- Evento de Natal com a Comunidade – AMORPAS- Centro Comunitário do Pasim
- Festa Popular de Natal - Lar da Criança Nova Esperança - Bairro Santa Cecília
- Natal Solidário- Associação de Amigos do Bairro do Cidade Jardim
- Natal Feliz com a comunidade – Araretama - Conselho dos Pastores e Líderes do Araretama
- Evento de Natal com a comunidade – Terra dos Ipês - Igreja Fonte da Vida
- Evento de Natal com a comunidade – Centro Comunitário - Bairro Jardim Rezende
- Festa Popular de Natal – Centro Comunitário – Bairro Mariaé
- Evento Popular de Natal - Vila São Benedito
- Evento Popular de Natal com a Comunidade- Centro Comunitário - Bairro das Oliveiras, Pau D'álho, Martin e Rodeio
- Evento Popular da Cantata de Natal – Alto Tabau – Igreja Evang. Assemb. de Deus



MUNICÍPIO DE PINDAMONHANGABA
ESTADO DE SÃO PAULO

- Festa Popular de São João Batista- Comunidade de São João Evangelista - Jardim Morumbi
- Evento de Natal "Festa Amizade Coruputubense", com a comunidade - Coruputuba.



MUNICÍPIO DE PINDAMONHANGABA
ESTADO DE SÃO PAULO

MENSAGEM Nº 009/2017

**INSTITUI O CALENDÁRIO OFICIAL DE EVENTOS
DO MUNICÍPIO DE PINDAMONHANGABA,
ESTABELECE CRITÉRIOS PARA SUA
ATUALIZAÇÃO E DÁ OUTRAS PROVIDÊNCIAS.**

**Exmo. Sr.
Ver. Carlos Eduardo de Moura
DD. Presidente da Câmara de Vereadores de
Pindamonhangaba/SP**

Senhor Presidente,

Vimos, através do presente, trazer ao crivo desta respeitável Casa Legislativa o Projeto de Lei em anexo que visa estabelecer o calendário oficial de eventos do município.

A iniciativa ora mencionada tem como pano de fundo a necessidade de uniformizar o calendário municipal de eventos e criar mecanismos mais ágeis para disciplinar e permitir a inclusão de projetos de eventos culturais, artísticos, esportivos, festivais e de lazer ao mencionado calendário. Desse modo, será possível oportunizar às entidades locais apresentação de ações que se enquadrem no rol descrito no art. Art. 1º e art. 2º do Projeto, de modo a aproximar os eventos à realidade das demandas populares.

Noutro plano, a sistemática idealizada permitirá que o Poder Público Municipal incentive e forneça apoio às entidades responsáveis pela realização de eventos, as quais deverão submeter-se à prévia inscrição e habilitação mediante chamamento público anual, preservando, com isso, os princípios da publicidade, transparência e igualdade de oportunidades.

Quanto às datas comemorativas oficiais e já contempladas em lei, não haverá qualquer modificação em relação às mesmas, eis que, como é de se presumir, são objeto de norma específica vigente.



MUNICÍPIO DE PINDAMONHANGABA
ESTADO DE SÃO PAULO

Portanto, Senhor Presidente, por se tratar de matéria de extrema importância, é fundamental a aprovação do presente projeto, razão pela qual invocamos os dispositivos Regimentais e aqueles constantes na Lei Orgânica Municipal a fim de que a votação seja realizada em caráter de urgência, no menor tempo possível.

Na oportunidade, reiteramos a V. Exa. os protestos de elevada estima e consideração, homenagem que peço seja extensiva a todos os Nobres Vereadores que integram essa Casa de Leis.

Pindamonhangaba, 28 de março de 2017.

Isael Domingues
Prefeito Municipal

3.1.4 IDENTIFICAÇÃO DE ROTAS, CIRCUITO OU CAMINHOS EXISTENTES E POTENCIAIS.

Os processos de elaboração de Roteiro Turísticos podem ser divididos em roteiros comerciais, quando estas são elaboradas e comercializadas por operadoras de viagens e agência de viagens, ou ainda serem roteiros Institucionais que acabam por aglutinar serviços e atrativos turísticos para serem ofertados a determinados segmentos turísticos, sendo uma estratégia de divulgação de destinos locais ou regionais. O Ministério do Turismo entende que roteiro turístico.

é um itinerário caracterizado por um ou mais elementos que lhe conferem identidade, definido e estruturado para fins de planejamento, gestão, promoção e comercialização turística” (BRASIL, 2010a. p. 31)¹.

Uma das características dos roteiros turísticos é justamente a flexibilidade na visitaç o, ou seja, o turista tem a liberdade de iniciar ou finalizar sua visitaç o por qualquer ponto, e ainda escolher os serviç os e equipamentos tur sticos que mais lhe satisfazem, de acordo com seu perfil. Um roteiro tur stico permite que v rias regi es e rotas sejam visitadas, conforme figura abaixo.

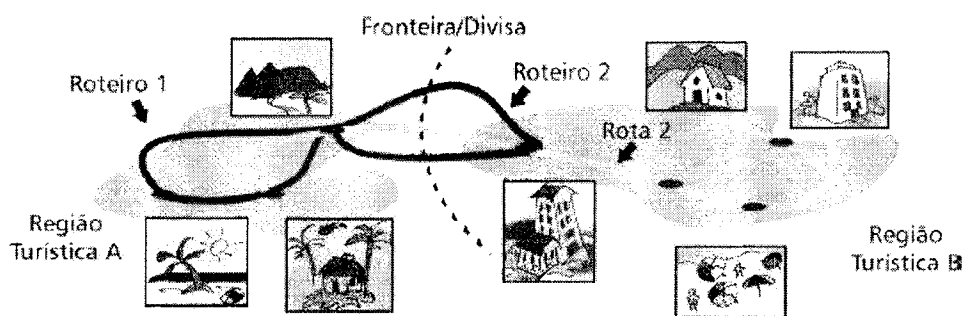


Figura: Rela o entre regi o, rota e roteiro tur stico

Fonte: Brasil, Minist rio do Turismo, 2010.

ROTEIRO PRINCESA DO NORTE

Trata-se de um roteiro Histórico-Cultural. Tem o objetivo de mostrar os pontos históricos relevantes da área central da cidade, que muitos contribuíram para o desenvolvimento de Pindamonhangaba. Conhecida como Princesa do Norte por sua beleza natural e importância histórica da época do Brasil Império. Neste roteiro o turista terá conhecimento das diversas personalidades do cenário regional e nacional por meio de visitas aos prédios, palacetes e igrejas da época Imperial.

O ponto de partida se dá no **Parque da Cidade**, atualmente conta com estrutura para lazer e eventos.

Em direção ao centro da cidade passamos pela Igreja **Matriz Nossa Senhora do Bom Sucesso** que possui estilo gótico romano. Bem à frente o Casarão da família **Salles**, conservado com as características das construções da época do Brasil Império.

O roteiro continua aos arredores da **Estrada de Ferro Campos do Jordão**, que é um dos mais pitorescos meios de transporte, proporciona uma visão espetacular da cidade e seu entorno. Bem próximo está o Mercado **Municipal**, e **Praça da Liberdade**.

A sequência conta com patrimônios tombados pelo CONDEPHAAT a Escola **Alfredo Pujol**, Igreja **São José** e **Palacete Tiradentes**.

Ainda na região Central da cidade temos **Praça Monsenhor Marcondes** onde está o Marco Zero da cidade, na mesma rua o **Palacete 10 de julho**, projetado ao gosto eclético em que os detalhes decorativos chamam a atenção pelo requinte e qualidade plástica, poucos metros à frente chegamos ao Museu **Histórico e Pedagógico**, em estilo neoclássico construído em Taipa de Pilão, e ricamente decorado, essa edificação é um exemplar ímpar da riqueza dos Barões. Além do vasto acervo, possui belíssima vista para a Serra da Mantiqueira. O roteiro termina no **Bosque da Princesa** conhecido como Largo do Porto (1868) com grande variedade de espécies de árvores e as margens do Rio Paraíba do Sul.

ROTEIRO NATURAL / RURAL

Rota 1 Piracuama

Tem o objetivo de apresentar atrativos que circundam o Rio Piracuama e proporcionar ao turista um contato com a zona rural e as belas paisagens naturais.

Tem seu ponto de partida na **centenária Estrada de Ferro Campos do Jordão**, localizada na região central de Pindamonhangaba, onde o visitante pode conhecer o centro de memória da ferrovia, dando a **opção de conhecer** parte do roteiro de bondinho, na sequência, o visitante conhece o **Parque Reino das Águas Claras**, que possui recurso hídrico abundante e cenário natural **exuberante**. Nesta mesma rota encontra-se o **Rancho Fundo**, onde é possível praticar esportes de aventura e se banhar nas águas do rio Piracuama, que atravessa a propriedade. Para os amantes da pesca esportiva, o roteiro inclui um dos mais conhecidos **pesqueiros** da região, o **Pesqueiro do Noé**. Outra opção é a visita ao **Pesqueiro Serra Azul**, que conta com ampla estrutura, com pousada, restaurante, trilhas e cachoeiras além de **ser** um importante produtor de truta da região. Em seguida o visitante desfruta do contato direto com a natureza no **Parque Natural Municipal do Trabijú** que conta com infraestrutura de apoio que não descaracteriza suas belezas naturais, além de conhecer a variada fauna com o famoso sapinho dourado endêmico do Brasil, uma vasta flora, além do **observatório de pássaros silvestres**.

Rota 2 Ribeirão Grande.

Tem como objetivo proporcionar ao visitante, **contato com a natureza**, zona rural, além de atividades fluviais na região do Ribeirão **Grande**.

Este Roteiro começa no **Sítio Algodão Doce**. Com um delicioso clima de fazenda e especializado na criação de caprinos, produz **vários tipos de queijos**. O turista, através de uma visita pedagógica, pode visualizar **todo o processo de produção de leite e queijo**. Além de poder saborear um delicioso **café**, **servido** com pratos típicos da culinária rural, bolos caseiros, pães e produtos exclusivos **do sítio**. Na sequência o turista tem a opção de parar no **Bar do Edmundo**, onde terá **acesso ao Ribeirão Grande**. A próxima parada é na **Fazenda Nova Gokula**, que possui ar puro clima espiritual predominante, com seus belos templos da cultura Hare Krishna, retiros **espirituais**, caminhadas ecológicas, terapias, além

de restaurante Vegano e lojas com artigos indianos. A Fazenda também é um local de observação de pássaros e conta com guia especializado para essa atividade.

Em seguida, o roteiro continua com uma visita ao **Pesqueiro Pesque Truta**, que conta com estrutura de chalé, cachoeiras propícias ao banho, tanque de piscicultura de truta, além do maravilhoso restaurante onde serve a famosa “Truta na Pedra ao Molho de Alcaparras”. Outra opção para degustar da gastronomia local é o **Restaurante Colméia**, que possui como destaque a leitoa à pururuca, embutidos caseiros e a diversidade de pingas de alambique, além do café adoçado com rapadura.

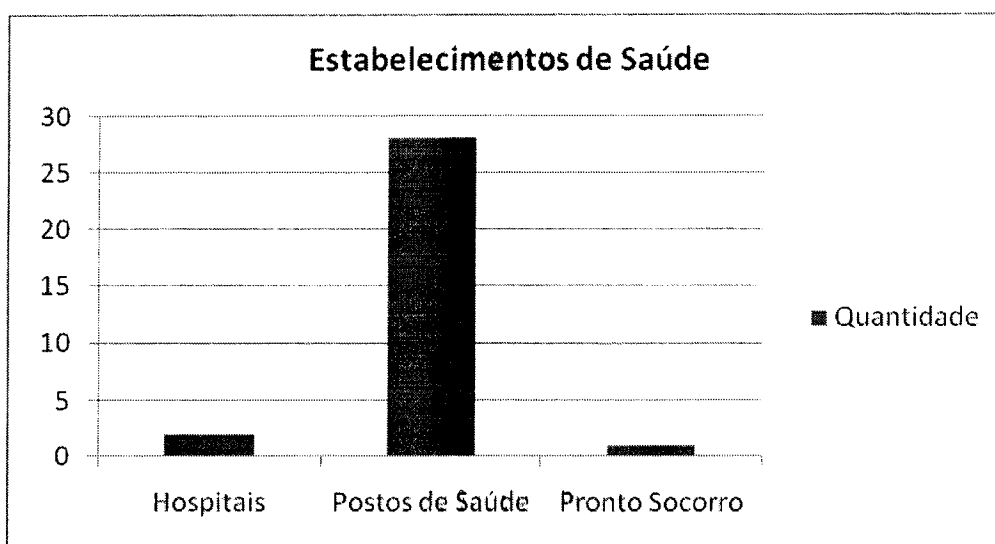
Uma das características dos roteiros turísticos é justamente a flexibilidade na visita, ou seja, o turista tem a liberdade de iniciar ou finalizar sua visita por qualquer ponto, e ainda escolher os serviços e equipamentos turísticos que mais lhe satisfazem, de acordo com seu perfil.

3.1.5. SERVIÇO MÉDICO EMERGENCIAL E INFRAESTRUTURA TURÍSTICA

DADOS SOBRE SERVIÇOS DE SAÚDE

O Município de Pindamonhangaba é privilegiado em infraestrutura de saúde e conta com os seguintes estabelecimentos para o atendimento da população e de turistas:

| Tipo de Estabelecimento | Quantidade |
|-------------------------|------------|
| Hospitais | 2 |
| Postos de Saúde | 28 |
| Pronto Socorro | 1 |



Com destaque para os hospitais, citamos abaixo suas informações:

O Município de Pindamonhangaba não possui hospital próprio, terceirizando os serviços através de convênios com os hospitais no âmbito SUS, presentes no Município. São eles:

HOSPITAL 10 DE JULHO – UNIMED PINDAMONHANGABA

Av. Aristides Joaquim de Oliveira, n° 115

Nossa Senhora do Perpétuo Socorro

Pindamonhangaba/SP

+55 (12) 3644-3400

<http://www.hospital10dejulho.com.br/site/>

Serviços & Infraestrutura

- ✓ Ambulatório
- ✓ Centro Cirúrgico
- ✓ Hemodinâmica
- ✓ Internação
- ✓ Maternidade
- ✓ Pediatria
- ✓ Unidade de Tratamento Intensivo

SANTA CASA DE MISERICÓRDIA DE PINDAMONHANGABA

Rua Major José dos Santos Moreira, n° 466

Pindamonhangaba/ SP

+55 (12) 3645-7449

<http://www.santacasaPindamonhangaba.com.br/>

Serviços & Infraestrutura

- ✓ Clínica Médica
- ✓ Clínica Cirúrgica
- ✓ Clínica Pediátrica

- ✓ Clínica Materno-Infantil
- ✓ Sala de Consulta / Exame
- ✓ Unidade de Tratamento Intensivo – Neonatal e Adulto
- ✓ Berçário de Cuidados Especiais
- ✓ Clínica Geral
- ✓ Hospital Dia (atendimento SUS)
- ✓ Policlínica
- ✓ Sala de Observação
- ✓ Pronto Atendimento
- ✓ Ambulatório de Ortopedia – Adulto e Infantil
- ✓ Serviços Auxiliares e Diagnósticos
- ✓ Centro de Hemodiálise
- ✓ Serviço de Oncologia

Leitos Hospitalares

| Tipo | 2012 | 2013 | 2014 | 2015 | 2016 | 2017 |
|--------------|------------|------------|------------|------------|------------|------------|
| SUS | 117 | 134 | 127 | 127 | 127 | 127 |
| Particulares | 53 | 76 | 72 | 74 | 74 | 74 |
| Total | 170 | 210 | 199 | 201 | 201 | 201 |

Fonte: Secretaria de Saúde.

Atendimentos Médicos

Hospitais Particulares

| Atendimentos | SUS | Convênio e Particular |
|--------------|------|-----------------------|
| Consultas | 1899 | *** |
| Internações | 7871 | 4263 |

Fonte: Secretaria de Saúde.

Atendimento Hospitais Municipais e Núcleo Especialidades

| Atendimentos | Núcleos de Especialidades | Total |
|----------------------|----------------------------------|--------------|
| Consultas | 96.619 | 96.619 |
| Exames Laboratoriais | 1.082.238 | 1.082.238 |
| Exames Radiológicos | 73.043 | 73.043 |
| Outros Exames | 14.279 | 14.279 |
| Internações | 0 | 0 |
| Outros Atendimentos | 70.663 | 70.663 |

Outros Atendimentos Efetuados pelo Hospital

| Atendimentos | 2013 | 2014 | 2015 | 2016 | 2017 |
|---------------------|-------------|-------------|-------------|-------------|-------------|
| Parto Normal | 877 | 898 | 997 | 892 | 729 |
| Parto Cesárea | 1745 | 1734 | 1649 | 1511 | 1389 |

SERVIÇO DE INFRAESTRUTURA: ABASTECIMENTO DE ÁGUA POTÁVEL, TRATAMENTO DE ESGOTO E RESÍDUOS SÓLIDOS.

Pindamonhangaba é rica por natureza. A cidade possui em seu território duas áreas de proteção ambiental (APAs), uma é a APA da Serra da Mantiqueira (APASM) e a outra é APA do Rio Paraíba do Sul. Cerca do seu território 12% é coberto por Mata atlântica, 7% capoeira, e 20% é classificado como floresta ombrófila densa. Temos no Município também o parque municipal natural do Trabiçu, que é uma unidade de conservação de proteção ambiental integral pertencente a municipalidade.

O Município conta também com o programa de educação ambiental permanente chamado Casa Verde, onde os estudantes da rede municipal e estadual de ensino recebem educação constante sobre os assuntos ambientais. As atividades contemplam três seguimentos, educação ambiental, reutilização de materiais e o resgate de práticas com hortas de ervas medicinais. É neste projeto que são formados os “Ecologistas do futuro”, esse curso em específico é ministrado para os alunos do 4º ano.

A prefeitura mantém por meio do departamento de meio ambiente o viveiro municipal de mudas. Mensalmente são distribuídas mudas de árvores frutíferas, nativas, ornamentais e para calçadas à população da área urbana e rural da cidade. Recentemente foi iniciado programa de capacitação em jardinagem e paisagismo de jovens em situação de vulnerabilidade social.

A prefeitura subsidia a coleta de resíduos recicláveis para a cooperativa Moreira César recicla. A Cooperativa fica na Av. Dr. Lloyd Figueiredo Pereira da Rocha em um terreno de aproximadamente 5.000 m² concedido pela Prefeitura. Os resíduos são coletados pela empresa Pioneira Saneamento e Limpeza Urbana LTDA, e pelos próprios cooperados que se utilizam de carroças e caminhão, e direcionados para a cooperativa onde são triados, segregados e posteriormente vendidos.

Principais Leis:

PMGRS: Recentemente foi aprovado pela Câmara Municipal o Plano municipal de gestão de resíduos sólidos. O Objetivo do plano é propor um conjunto de ações e metas para os próximos 20 anos, com vistas a reduzir a geração de resíduos e aumento reciclagem. O plano descreve a situação dos resíduos sólidos de Pindamonhangaba apontando suas formas de manejo, desde a classificação, caracterização, (quantidade e origem),

atendendo ao conteúdo mínimo definido no Artigo 19 da PNRS (Política Nacional de Resíduos Sólidos).

Lei nº 4.955, de 01 de setembro de 2009, estabelece o Conselho de Defesa do Meio Ambiente do Município de Pindamonhangaba. O Conselho de Defesa do Meio Ambiente do Município de Pindamonhangaba - CONDEMA atua como órgão local, deliberativo e paritário, responsável pela definição e execução da política de proteção e melhoria das condições ambientais do Município.

Lei Complementar nº 13 de 16 de setembro de 2009, incluem e altera anexos da Lei Complementar nº. 03, de 10 de outubro de 2006, que institui o Plano Diretor Participativo do Município de Pindamonhangaba.

Lei nº 4.927, de 20 de maio de 2009, autoriza a Prefeitura de Pindamonhangaba a celebrar o convênio com o Estado de São Paulo, através da Secretaria de Saneamento e Energia, objetivando a elaboração do Plano Municipal de Saneamento Básico, e sua consolidação no Plano Estadual de Saneamento Básico, em conformidade com as diretrizes gerais instituídas pela Lei Federal nº 11.445, de 05 de janeiro de 2007.

Infraestrutura: Abastecimento de água, tratamento de esgoto e Resíduos sólidos.

Sistema de Abastecimento de Água

O serviço de abastecimento de água, coleta e tratamento de esgoto sanitário de Pindamonhangaba é executado por meio de concessão pela SABESP, sob as Leis nº 1418 de 17 de dezembro de 1974 e nº 1473 de 11 de março de 1976.

O sistema de abastecimento de água na cidade é regionalizado, dividido em 3 subsistemas:

- Subsistema Pindamonhangaba (**região central**), que abrange 71% das ligações do Município;
- Subsistema de Moreira César, que abrange 20% das ligações do Município;
- Subsistema do Araretama, que abrange 9% das ligações do Município.

O manancial de abastecimento do Município é o rio Paraíba do Sul com vazão aproximada de 103.200 l/s e classificado como classe 2 pela resolução Conama nº 357/2005. A estação de tratamento ETA do Município é do tipo convencional com capacidade nominal de 480 l/s.

A comunidade do Ribeirão grande, localizado na zona rural, possui um sistema isolado de abastecimento de água, que consiste em um poço tubular profundo de 200 metros de profundidade, capacidade de 100 mil litros, tratamento com cloro e flúor. O sistema é considerado isolado, pois ele se localiza em uma área independente do sistema na sede da Sabesp.

Sistema de Esgoto Sanitário

O corpo receptor é o Rio Paraíba do Sul. A Estação de Tratamento de Esgotos Sede é composta por sistema australiano composto de lagoa anaeróbia em série, seguida de lagoa facultativa. A ETE está localizada à Rua Alexandre Muassab s/ nº, Bairro Crispim. A SABESP possui três ETE's no Município de Pindamonhangaba instaladas nos bairros Araretama, Crispim e no distrito de Moreira César.

Coleta convencional de RSU

A Coleta Convencional de Resíduos Urbanos coleta diariamente cerca de 99 toneladas coletadas/dia. Atualmente a coleta, o transporte dos resíduos e a operação do Aterro Sanitário Municipal de Pindamonhangaba, que é de propriedade da Prefeitura, são feitos pela empresa contratada Pioneira Saneamento e Limpeza Urbana LTDA.

A empresa é responsável por atender as necessidades de coleta de resíduos sólidos urbanos, reciclagem, resíduos de saúde, capina e varrição. A coleta de resíduos sólidos urbanos atende 100% dos habitantes do Município.


A coleta de resíduos sólidos urbanos é realizada, porta a porta, no centro da cidade é executada todos os dias da semana, exceto aos domingos. Nos demais bairros localizados dentro do perímetro urbano, também porta a porta, é coletado em dias intercalados e na zona rural a coleta é feita por containers localizados em pontos estratégicos.

A coleta seletiva acontece somente nos bairros dentro do perímetro urbano e uma vez por semana, Pindamonhangaba também é conhecida nacionalmente como a capital da reciclagem pela reciclagem do alumínio.

Os documentos comprobatórios estão listados a seguir:

ROSEIRA

LAGO



TREMENHÉ


TAUBATÉ

CAMPOS DO JORDÃO


GUARATINGUETÁ

MUNICÍPIO DE PINDAMONHANGABA

PC



**BAIRRO RIBEIRÃO GRANDE
SISTEMA DE ABASTECIMENTO DE ÁGUA ISOLADO**



TREMEMBÉ

Área abrangida pelo sistema de abastecimento de água no Município de Pindamonhangaba (ao lado a cidade de Tremembé)



Companhia de Saneamento Básico do Estado de São Paulo
DIVISÃO PINDAMONHANGABA - RVDP
Rua Cap Alfredo César, nº 200, Vila Nair, CEP: 12400-150
Telefone: (12) 3644-4299 Fac-símile: (12) 3644-4237
www.sabesp.com.br

Pindamonhangaba, 19 de janeiro de 2018

RVDP/Of. 005/2018

Ref. Of. N° 002/187 – SMSP

Prezado Senhor,

Em atenção ao ofício em epígrafe, no qual V. S^a solicita informações quanto a capacidade de abastecimento de água a população fixa e flutuante do Município assim como os locais, perímetro urbano e rural que são assistidos de saneamento básico, tendo em vista o plano diretor de turismo e classificação do Município no MIT, cumpre-nos informar que a área técnica verificou e em resposta segue abaixo quadro (1) com as informações de cobertura do abastecimento de água potável, 2017 como ano de referência e quadro (2) com a cobertura previsto no contrato de programa - SABESP - nº 069/98, assinado em 1998. Segue anexo a planta do sistema de abastecimento de abastecimento de água potável, informando:

- Limite da área do município.
- Limite atual da bacia com abastecimento de água potável.
- Limite da área de projeto previsto no projeto técnico de abastecimento de água potável do município.

Quadro 1

| SISTEMA DE ABASTECIMENTO DE ÁGUA | | ÁREA DE COBERTURA | |
|--|------------|-------------------|--|
| DADOS ESTATÍSTICOS | REFERÊNCIA | PINDA | |
| População (Estimativa IBGE 2017) | Anual 2017 | 184.000 | |
| População Atendida Água | Anual 2017 | 163.836 | |
| SISTEMA DE ABASTECIMENTO DE ÁGUA | REFERÊNCIA | PINDA | |
| Extensão Rede de Água (m) | dez/17 | 587499,39 | |
| Ligações Ativas de Água (unid.) | dez/17 | 54.442 | |
| Economias Ativas Água (unid.) | dez/17 | 58.259 | |
| Volume de Água Tratada - Produzido m ³ /mês | dez/17 | 1.179.185 | |
| Índice de Atendimento Água | dez/17 | 89,90 % | |

Fonte: Sabesp Pindamonhangaba



sabesp

Companhia de Saneamento Básico do Estado de São Paulo
DIVISÃO PINDAMONHANGABA - RVDP
Rua Cap Alfredo César, nº 200, Vila Nair, CEP: 12400-150
Telefone: (12) 3644-4299 Fac-símile: (12) 3644-4237
www.sabesp.com.br

Metas de Atendimento e Qualidade dos Serviços – Contrato de Programa

Cobertura⁽¹⁾ do Abastecimento de Água Potável

Município Pindamonhangaba

Previsto no Contrato de Programa SABESP nº 049/98 – Assinado em 1998

Quadro 2

| ANO | Atual | 2010 | 2015 | 2020 | 2025 | 2030 | 2037 |
|---------------|--------|--------|--------|--------|--------|--------|--------|
| Cobertura (%) | >99,00 | >99,00 | >99,00 | >99,00 | >99,00 | >99,00 | >99,00 |

⁽¹⁾ Exclui áreas irregulares e áreas de obrigações de terceiros

No ensejo, reiteramos a V. Sª. os protestos de consideração e apreço.

Atenciosamente,

Adm. JOSÉ FONSECA MARCONDES JUNIOR

Gerente de Divisão – RVDP

Matricula nº 36476.6

SABESP - Companhia de Saneamento Básico do Estado de São Paulo
RUA CAP ALFREDO CÉSAR, Nº 200, VILA NAIR, PINDAMONHANGABA - SP, CEP: 12400-150
FONE: (12) 3644-4299 FAX: (12) 3644-4237 WWW.SABESP.COM.BR

Il.mo Senhor
Eng. Josué Bondioli Junior
DD Secretário de Serviços Públicos
Pindamonhangaba

Rua Dr Monteiro César, 405n - Bosque
Pindamonhangaba - SP - CEP 12401-390

Prot. sisdoc nº 288/18



Companhia de Saneamento Básico do Estado de São Paulo
DIVISÃO PINDAMONHANGABA - RVDP
Rua Cap Alfredo César, nº 200, Vila Nair, CEP: 12400-150
Telefone: (12) 3644-4299 Fac-simile: (12) 3644-4237
www.sabesp.com.br

Pindamonhangaba, 25 de janeiro de 2018

RVDP/Of. 007/2018

Ref. Of. Nº 011/187 – SMSP

Prezado Senhor,

Em atenção ao ofício em epígrafe, complementação do ofício 02/2018 no qual V. Sª solicita informações quanto a abrangência de coleta e tratamento de esgotos (perímetro urbano e rural) considerando a população fixa e flutuante do município para fins do MIT Município de interesse turístico, cumpre-nos informar que a área técnica verificou e em resposta segue abaixo Segue abaixo quadro (1) com as informações de cobertura de coleta, afastamento e tratamento de esgotos, 2017 como ano de referência e quadros (2) e (3) com a cobertura previsto no contrato de programa – SABESP – nº 069/98, assinado em 1998.

Segue anexo a planta do sistema de esgotos sanitários, informando:

- Limite da área do município.
- Limite atual da bacia de atendimento do sistema de esgotos sanitários.

Quadro 1

| SISTEMA DE ABASTECIMENTO DE ÁGUA E SANEAMENTO - COBERTURA MUNICÍPIO PINDA | | |
|--|-------------|------------|
| DADOS ESTATÍSTICOS | REFERÊNCIA | PINDA |
| População (Estimativa IBGE 2017) | Annual 2017 | 164.000 |
| População Atendida Esgoto | Annual 2017 | 160.064 |
| SISTEMA DE ABASTECIMENTO DE ÁGUA | REFERÊNCIA | PINDA |
| Extensão Rede de Esgotos (m) | dez/17 | 434.178,86 |
| Ligações Ativas de Esgotos (unid.) | dez/17 | 52.200 |
| Economias Ativas Esgotos (unid.) | dez/17 | 55.922 |
| Índice de Atendimento Esgotos | dez/17 | 97,60 % |
| Índice de Tratamento Esgotos | dez/17 | 100,00 % |

Fonte: Sabesp Pindamonhangaba



sabesp

Companhia de Saneamento Básico do Estado de São Paulo
DIVISÃO PINDAMONHANGABA - RVDP
Rua Cap Alfredo César, nº 200, Vila Nair, CEP: 12400-150
Telefone: (12) 3644-4299 Fac-símile: (12) 3644-4237
www.sabesp.com.br

**Metas de Atendimento e Qualidade dos Serviços – Contrato de Programa
Cobertura do Sistema de Esgotos Sanitários
Município Pindamonhangaba**

Previsto no Contrato de Programa SABESP nº 069/98 – Assinado em 1998

Quadro 2 - Cobertura ⁽¹⁾ Mínima do Serviço

| ANO | Atual | 2010 | 2015 | 2020 | 2025 | 2030 | 2037 |
|---------------|--------|--------|--------|--------|--------|--------|--------|
| Cobertura (%) | >91,00 | >99,00 | >99,00 | >99,00 | >99,00 | >99,00 | >99,00 |

⁽¹⁾ Exclui áreas irregulares e áreas de obrigações de fazer de terceiros

Dbs. O índice de atendimento esgotos encontra-se fora do mínimo em decorrência das ligações factíveis.
Ligações factíveis são ligações (imóveis) dotados de rede coletora de Esgotos à frente do imóvel, não conectados.

Quadro 3 - Tratamento dos Esgotos ⁽¹⁾

| ANO | Atual | 2010 | 2015 | 2020 | 2025 | 2030 | 2037 |
|----------------|--------|--------|--------|--------|--------|--------|--------|
| Tratamento (%) | >95,00 | >96,00 | >99,00 | >99,00 | >99,00 | >99,00 | >99,00 |

⁽¹⁾ Quantidade de Esgotos Tratados em Relação ao Esgotos Coletados

No ensejo, reiteramos a V. Sª. os protestos de consideração e apreço.

Atenciosamente,

Adm. JOSÉ FONSECA MARCONDES JUNIOR

Gerente de Divisão - RVDP

Matrícula nº 36476.6

Adm. José Fonseca Marcondes Junior
Rua Cap Alfredo César, nº 200, Vila Nair, CEP: 12400-150
Tel: (12) 3644-4299

Il.mo Senhor
Eng. Josué Bondioli Junior
DD Secretário de Serviços Públicos
Pindamonhangaba

Rua Dr Monteiro da Godoy, 405 - Bosque
Pindamonhangaba - SP - CEP 12401-390

Prot. sisdoc nº 288/18 complementação

3.2. EQUIPAMENTOS E SERVIÇOS TURÍSTICOS

Beni (2003) aponta como metodologia possível para estudar a oferta através do inventário turístico completo, cujas informações sejam descritivas e detalhadas, sendo este alimentado por dados pertinentes a:

- a) Atrativos turísticos são "todo o lugar, objeto ou acontecimento de interesse turístico que motiva o deslocamento de grupos humanos para conhecê-los" (EMPRESA BRASILEIRA DE TURISMO, 1984, p.8) Os atrativos turísticos divididos em: naturais; histórico-culturais; manifestações e usos tradicionais e populares; realizações técnicas e científicas contemporâneas; e acontecimentos programados.

- b) Equipamentos e serviços turísticos é o "conjunto de edificações, de instalações e serviços indispensáveis ao desenvolvimento da atividade turística. Compreendem os meios de hospedagem, serviços de alimentação, de entretenimento, de agenciamento, de informação e outros serviços" (EMPRESA BRASILEIRA DE TURISMO, 1984, p.8). Podem divididos em: meios de hospedagens; serviços de alimentação; recreação e entretenimento; e outros serviços turísticos (agência de viagens e turismo; transportadoras turísticas; informações turísticas; locadoras de imóveis; locadoras de veículos; atendimento a veículos; comércio turístico; oportunidades especiais de compras; casas de câmbio; instituições bancárias; locais de convenções e exposições; cerimônias e ritos de religião, cultos e seitas; e representações diplomáticas); e complexos turísticos. (EMPRESA BRASILEIRA DE TURISMO), 1984, p.8

Neste plano diretor, foi realizado o levantamento de dados quantitativos e qualitativos dos meios de hospedagem, serviços de alimentação, serviços de informação turística e outros serviços tais como: agências de turismo e empresas e equipamentos de eventos.

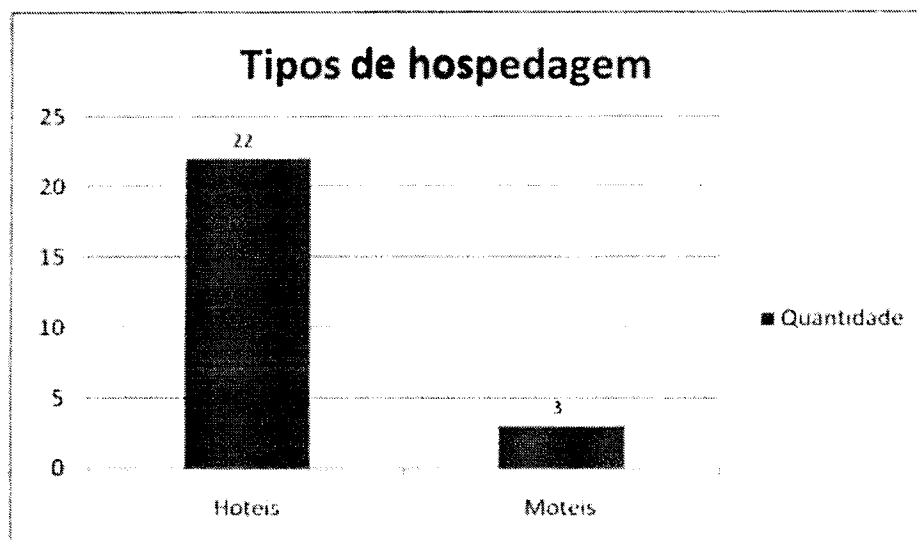
3.2.1. MEIOS DE HOSPEDAGEM


Abaixo apresentamos a oferta dos principais meios de hospedagem da cidade de Pindamonhangaba, quantitativa e qualitativa, de acordo com o inventário turístico.

| Tipo de Hospedagem | PINDAMONHANGABA | |
|--------------------|-----------------|--------------|
| | Quantidade | Nº de Leitos |
| Hotel | 22 | 1816 |
| Motéis | 3 | 42 |
| Total | 25 | 1858 |

O Município de Pindamonhangaba oferece excelentes opções de hospedagem, contando com 25 estabelecimentos em ótimas condições para atendimento a turistas e 1858 leitos.

Obs.: as quantidades informadas referem-se aos estabelecimentos que responderam ao inventário turístico, durante a elaboração do Plano Diretor de Turismo.





MEIOS DE HOSPEDAGEM: DESTAQUES

Colonial Plaza Hotel Pinda

Avenida nossa senhora do Bom Sucesso, 4201 - Pindamonhangaba-SP.
Tel.: (12) 3644-3644

www.colonialplazapinda.com.br – gerencia@colonialplazapinda.com.br

131 apartamentos / 250 leitos

Hotel Intercity Pátio Pinda

Rua Alcides Ramos Nogueira, 782, Pindamonhangaba-SP
Tel.: (12) 2126-3000

reservas@intercityhoteis.com.br

126 apartamentos / 250 leitos

Hotel Sleep Inn Pinda

Avenida Dr. Francisco Lessa Junior, 2385, Pindamonhangaba-SP
Tel.: (12) 3550-0663

www.sleepinnPindamonhangaba.com.br – reservas.spin@atlantichoteis.com.br

200 apartamentos / 101 leitos

Hotel Majore

Rodovia Vereador Abel Fabricio Dias, 2902, Água Preta, Pindamonhangaba-SP

Tel.: (12) 3644-1200

<http://www.majorehotel.com.br/> – reservas@majorehotel.com.br

80 apartamentos / 150 leitos

CATEGORIA: MOTÉIS**Miami Motel**

Avenida Abel Fabrício Dias, 533, Jardim Morumbi – Pindamonhangaba-SP

Tel.: (12) 3642-6112

16 apartamentos

www.miamimotel.com.br

contato.miami@gmail.com

Divinus Motel

Rodovia Presidente Dutra, Km 91 – Feital – Pindamonhangaba-SP

Tel.: (12) 3637-1845

21 apartamentos

www.divinusmotel.com.br

contato@divinusmotel.com.br

Motel Diamante

Rodovia Vereador Abel Fabricio Dias, 3814 - Jardim Morumbi, Pindamonhangaba - SP,

Tel.: (12) 3648-1113

26 suítes

www.moteldiamante.com.br/suites.html

contato@moteldiamante.com.br cuidados de Elaine

3.2.2. SERVIÇOS ALIMENTAÇÃO E EQUIPAMENTOS GASTRONÔMICOS

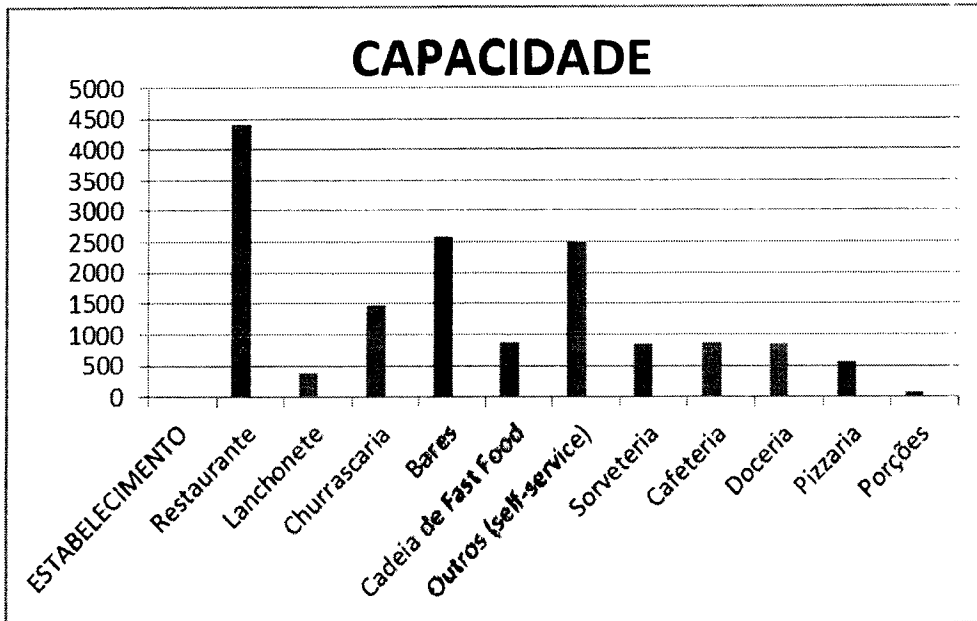
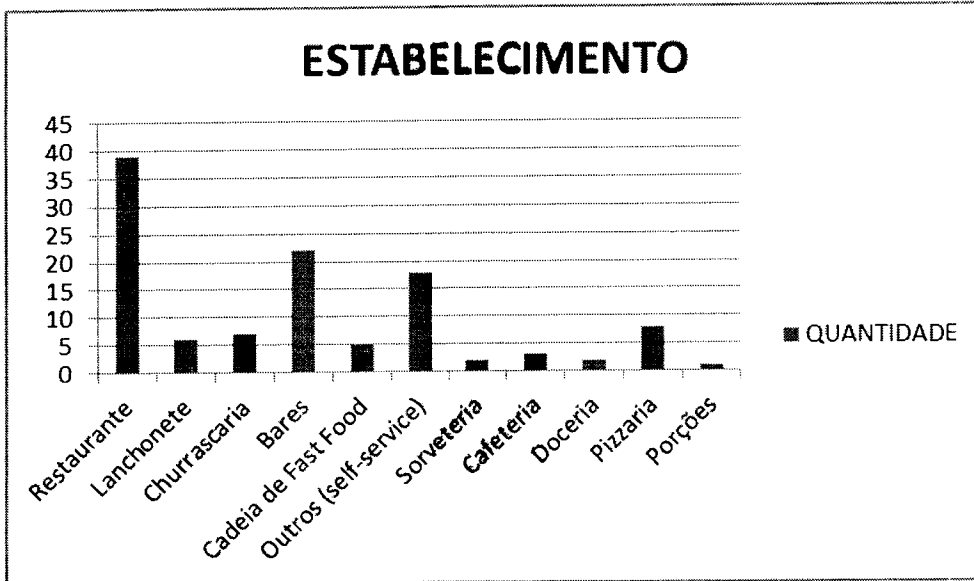
O Município possui uma grande variedade de serviços de alimentação aos turistas, contando com 113 estabelecimentos e 15.425 lugares de capacidade. No levantamento foram considerados apenas estabelecimentos que tem relevância para o atendimento a turistas.

Entre as categorias de alimentos e bebidas, consideramos: Bares, Restaurantes, Sorveterias, Lanchonetes, Quiosques, Cafeterias, Docerias. Abaixo apresentamos informações quantitativas por tipo de serviços de alimentação e informações qualitativas sobre a Gastronomia Regional.

Abaixo as quantidades totais de estabelecimento por categoria

| Serviços de Alimentação | PINDAMONHANGABA | |
|----------------------------|-----------------|--------------|
| | Quantidade | Capacidade |
| Restaurante | 39 | 4420 |
| Lanchonete | 6 | 380 |
| Churrascaria | 7 | 1470 |
| Bares | 23 | 2580 |
| Cadeia de <i>Fast Food</i> | 5 | 875 |
| Outros (self-service) | 18 | 2480 |
| Sorveteria | 2 | 850 |
| Cafeteria | 3 | 880 |
| Doceria | 2 | 850 |
| Pizzaria | 8 | 560 |
| Porções | 1 | 80 |
| TOTAL | 113 | 15425 |

Obs.: as quantidades informadas referem-se aos estabelecimentos que responderam ao inventário turístico, durante a elaboração do Plano Diretor de Turismo.



SERVIÇOS DE ALIMENTAÇÃO – PRINCIPAIS DESTAQUES

| Empreendimento | Tipo | Endereço Completo | Capacidade | Destques |
|------------------------------------|--|--|-------------------|----------------------------------|
| Lanchonete e Restaurante do Jeca | Restaurante, Cafeteria e Lanchonete | Avenida Coronel Fernando Prestes, 69 - Centro | 30 | Pratos tradicionais e a La carte |
| Restaurante Gramado | Bar, Self-service / Kilo, Doceria, Sorveteria, Restaurante e Cafeteria | Rua Bicudo Leme, 55 - Centro | 450 | Churrasco por quilo |
| Churrascaria e Restaurante Minuano | Bar, Self-service / Kilo, Doceria, Sorveteria, Restaurante e Cafeteria | Avenida Coronel Fernando Prestes, 212 - Centro | 400 | Churrasco e frutos do mar |
| Espetinho 1 | Restaurante | Praça Padre João de Faria Fialho, 67 - Centro | 120 | Churrasco diversos |
| Restaurante Come-se Bem | Bar, Self-service / Kilo e Restaurante | Mercado Municipal | 50 | Pratos variados |

| | | | | |
|---|---|--|-----|--|
| Kib Kid Restaurante | Self-service / Kilo, Restaurante e Lanchonete | Rua dos Andradas, 328 - Centro | 70 | Pratos variados |
| Restaurante Arte Grill | Self-service / Kilo e Restaurante | Rua Capitão José Martiniano Vieira Ferraz, 283 - Centro | 50 | Frango grelhado, parmegiana e feijoada |
| Pesqueiro e Restaurante Pesque Truta | Restaurante | Estrada Municipal Jesus Antonio de Miranda, s/nº - Ribeirão Grande | 100 | Truta na pedra ao molho de alcaparras |
| Restaurante Colméia | Bar, Self-service / Kilo e Restaurante | Estrada Municipal Jesus Antonio de Miranda, 1600 - Ribeirão Grande | 300 | Leitão pururuca, arroz preto e café com rapadura |
| Restaurante Alecrim | Restaurante | Rodovia Doutor Caio Gomes Figueiredo, Km 3,5 - Ribeirão Grande | 200 | Pratos variados |
| Restaurante Chopanna | Self-service / Kilo e Restaurante | Rua dos Sagrados Corações, 1224 - Vila São Judas Tadeu | 150 | Picanha na pedra e pizza |
| Restaurante Biruta | Self-service / Kilo e Restaurante | Estrada Municipal das Campinas, 1998 - Cidade Nova | 150 | Pratos variados |

| | | | | |
|--|--|--|-----|--|
| Restaurante e Pesqueiro Vila Rica | Restaurante | Estrada Pinda – Campos, Km 13 – Bom Sucesso | 130 | Peixes Diversos |
| La Bella Pizzaria | Bar e Restaurante | Rua Doutor Laerte Machado Guimarães, 160 – São Benedito | 70 | Pizzas |
| Querência Pizzaria | Pizzaria | Rua Doutor Laerte Machado Guimarães, 31 – São Benedito | 60 | Pizzas |
| Trento Restaurante Grill | Self-service / Kilo Restaurante | Avenida Guilherme de Souza e Silva, 451 – Residencial Vila Verde | 100 | Comida brasileira, italiana e japonesa |
| Restaurante Sabor Fazendinha | Self-service / Kilo Restaurante | Rua Gregório Rodrigues de Souza, 46 – São Benedito | 70 | Comida caipira |
| Casa da Esfiha | Bar, Restaurante e Fast-Food | Avenida Nossa Senhora do Bom Sucesso, 1025 – Alto do Cardoso | 50 | Comida árabe |
| Restaurante Armazém da Fazenda | Bar, Self-service / Kilo e Restaurante | Avenida Nossa Senhora do Bom Sucesso, 4275 – Alto do Cardoso | 80 | Comida Caipira |
| Dom Vito Restaurante | Self-service / Kilo e Restaurante | Rua dos Andradas, 45 – Centro | 50 | Pratos variados |

| | | | | |
|---|--|---|-----|----------------------------|
| Restaurante do Edmundo | Bar, Self-service / Kilo e Restaurante | Estrada Vicinal Jesus Antonio de Miranda, Km 17 – Ribeirão Grande | 60 | Comida Caipira |
| Restaurante do Paizão | Bar, Self-service / Kilo e Restaurante | Estrada Municipal do Pinhão, 1400 – Ribeirão Grande | 150 | Porção de peixe com banana |
| Saori Sushi | Bar e Restaurante | Rua Aristides de Jesus, 532 – Jardim Aurora | 60 | Comida japonesa |
| GO-ITI Restaurante | Self-service / Kilo e Restaurante | Av. Dr. Francisco Lessa Júnior, 90 – Chácara Galega | 50 | Cozinha japonesa |
| Restaurante Vitória | Bar, Self-service / Kilo e Restaurante | Rua Prudente de Moraes, 325 – Centro | 70 | Pratos variados |
| Pesqueiro do Noé | Bar, Self-service / Kilo | Estrada Municipal Anhanguera, 6.000 | 60 | Pescados em geral |
| Restaurante e Pesqueiro Serra Azul | Bar, Self-service / Kilo | Estrada Municipal João Egídio Cuiinha, 1.263 - Oliveiras | 80 | Pescados em geral |
| Boteco do David | Restaurante / Porções | Rua dos Andradas, 571 – Centro | 80 | Pratos variados |

| | | | | |
|--|---------------------------|---|-----|------------------|
| Varanda Espetinhos Pinda | Bar e porções | Avenida Nossa Senhora do Perpétuo Socorro, 1571 – Nossa Senhora do Perpetuo Socorro | 150 | Espetinhos |
| Quiosque Beira Rio | Bar | Estrada Luiza Fernandes de Miranda, s/nº | 200 | Porções em geral |
| Bagatela Pizzaria | Bar e Restaurante | Rua Manoel Cembranelli, 454 – Chácara da Galega | 50 | Pizzas em geral |
| Barnabé Pizzaria | Bar e Restaurante | Avenida Coronel Fernando Prestes, 281 – Centro | 100 | Pizzas em geral |
| Pizzamonhangaba | Bar e Restaurante | Rua Doutor Campos Salles, 702 – Chácara da Galega | 50 | Pizzas em geral |
| Pizzaria Granleo | Bar e Restaurante | Rua Sadao Karo, 206 – São Benedito | 70 | Pizzas em geral |
| Pizzaria Varanda | Bar e Restaurante | Rua Pinheiro da Silva, 472 – Jardim Boa Vista | 80 | Pizzas em geral |
| Churrascaria e Lanchonete. Caxiense | Restaurante / Kilo | Avenida Professor Manoel César Ribeiro, 1.225 – Cidade Nova | 300 | Churrasco |
| Costelaria Gaúcha | Restaurante / Kilo | Rua José Milton Monteiro, 125 – Mantiqueira | 100 | Churrasco |

| | | | | |
|--|---|---|-----|------------------------------|
| Marques Empadaria e Panquecaria | Lanchonete / Bar | Rua Arcebispo Dom José Marcondes Homem de Melo, 42 – Centro | 30 | Empadas e panquecas variadas |
| Restaurante Mestre Cuca | Restaurante / Kilo | Avenida Abel Correa Guimarães, 1.724 | 60 | Pizzas |
| Restaurante São Marcos | Restaurante / Kilo | Estrada Jesus Antonio Miranda, Km 06 | 150 | Pratos variados |
| Portal Express Centro | Restaurante / Kilo / Lanchonete / Fast-Food | Avenida Coronel Fernando Prestes, 188 – Centro | 150 | Esfirras em geral |
| Bom Gosto Caseiro | Restaurante / Lanchonete | Rua dos Sagrados Corações, 692 | 40 | Comida caseira |
| Serve Quente Fast-Food | Restaurante / Lanchonete / Fast-Food | Rua dos Andradas, 156 – Centro | 50 | Pratos variados |
| Restaurante Fazendinha | Restaurante / Kilo | Rua Gregório Rodrigues de Souza, 46 – Vila São Benedito | 200 | Comida no forno a lenha |
| Burger King | Fast-Food | Rua dos Andradas, 469 – Centro | 25 | Hambúrguer |
| Subway | Fast-Food | Rua dos Andradas, 477 – Centro | 40 | Lanche natural |
| Rancho Alfa | Café Caipira | Rodovia Dr. Caio Gomes de Figueiredo, Km 156 - Mandú | 100 | Café caipira |

3.2.3. SERVIÇOS DE INFORMAÇÃO TURÍSTICA



(CIIT) - Centro Itinerante de Informações Turísticas

Crédito: Prefeitura Municipal de Pindamonhangaba

O Município de Pindamonhangaba está em processo de estruturação do serviço de informação turística, mas conta com o (CIIT) - Centro Itinerante de Informações Turísticas, que consiste de uma “Van” adaptada e personalizada, para operar de forma itinerante e oferecer informações sobre assuntos do turismo de Pindamonhangaba. O carro percorre os eventos da cidade e região, com o objetivo de oferecer mais um serviço relevante ao turista e mostrar o potencial turístico e comercial da cidade. Com o CIIT, procuramos fortalecer o nicho turístico e comercial de nossa cidade em todos os locais visitados pela unidade móvel. O veículo conta com os seguintes equipamentos: gerador, refrigerador, bancadas, cadeiras, arquivo, notebook, TV e toldos. A estrutura pode ser levada para os eventos oficiais do Município e montada em diversos espaços. O atendimento no veículo é feito por funcionários do Departamento de Turismo e entidades ligadas ao turismo municipal, sempre presentes em festas do calendário oficial do Município, e também em eventos de caráter regional e estadual. O projeto amplia o atendimento dos turistas e descentraliza o serviço do Departamento de Turismo na cidade Pindamonhangaba.

3.2.4. OUTROS SERVIÇOS DE APOIO AO TURISTA

AGÊNCIAS DE VIAGEM & RECEPTIVO

Foram identificadas no Município de Pindamonhangaba, 05 agências de viagens, conforme quadro abaixo:

| Empreendimento | Endereço Completo | Telefone | Site | E-mail |
|--|---|-----------------|-----------------------------|-------------------------------------|
| Simbiose Aventura e Meio Ambiente | Deputado Claro Cesar, 74, Setor 27 Andar 2 | (12) 99108-5777 | www.simbioseaventura.com.br | contato@simbioseaventura.com.br |
| Circuito Aventura | Eucides Figueiredo, 30 | (12) 98881-1788 | ww.circuitoaventura.com.br | contatocircuitoaventura@hotmail.com |
| Bia Viagens | Prudente de Moraes, 100 | (12) 99108-4234 | www.biaviagens.com.br | biaviagens@biaviagens.com.br |
| Peratur | Deputado Claro Cesar, 27 | (12) 3642-2922 | www.peratur.com.br | luizpera@peratur.com.br |
| Escala Vale | José Bastos Junior, 241, Jardim Santa Cecilia | (12) 99186-9703 | www.escalavale.com | escalavale@gmail.com |

EVENTOS: EQUIPAMENTOS E EMPRESAS

Os equipamentos esportivos, culturais e de lazer destacados abaixo somam ao todo 7.245 visitantes/dia estimado:

| Nome do Equipamento | Endereço | Nº visitantes/dia |
|--|---|--------------------------|
| Centro Esportivo João Carlos de Oliveira | Rua Eng. Orlando Drumond Murgel, 493 – Pq. São Domingos | 1500 |
| Centro Esportivo José Ely de Miranda - Zito | Av. Dr. José Adhemar Cesar Ribeiro, 1111 – Jd. Carlota | 1200 |
| Ginásio Esportivo Araretama | Av. Nicanor Ramos Nogueira, 378 - Araretama | 750 |
| Ginásio de Esportes Juca Moreira | Rua Dr. Gustavo de Godoy, 365 - Centro | 500 |
| Centro de Treinamento Luis Caloi | Rua Alcides Ferreira, 340 – Parque São Domingos | 460 |
| Ginásio de Esportes Manoel Cesar Ribeiro | Praça Melvin Jones, s/n – Quadra Coberta | 480 |
| Ginásio de Espotes Tabau | Rua Julio Cabral, s/n – Alto do Tabau | 350 |
| Ginásio de Esportes Jardim Eloyna | Avenida Jardim, s/n - Jd. Eloyna | 420 |
| Conjunto Esportivo Cidade Nova | Rua Natividade da Serra, 211 – Cidade Nova | 560 |
| Ginásio Esportivo Pai João | Rua Guilherme Nicoletti, s/n – Vila São Benedito | 470 |
| Pista de Pump Track – Parque da Cidade | Av. Geraldo José Rodrigues Alckmin – Santa Cecilia | 250 |
| Teatro Galpão | Rua Luiza Marcondes de Oliveira, 2750 - Parque das Nações | 230 |
| Céu das Artes | Avenida das Orquídeas, 647-735 – Vale das Acácias | 75 |
| TOTAL | | 7.245 |

OUTROS DESTAQUES

FESTE – Festival Nacional de Teatro - Teatro galpão

Rua Luiza Marcondes de Oliveira – Parque das Nações – Pindamonhangaba-SP

(12) 3645-9090

Público Estimado: 3.100 pessoas



FESTE – Festival Nacional de Teatro
Crédito: Prefeitura Municipal de Pindamonhangaba

Carnaval Solidário de Pindamonhangaba - Parque da Cidade
Praça Pe. João Faria de Fialho - Centro – Pindamonhangaba - SP
(12) 3642-1080
Público Estimado: 180.000



"Carnaval Solidário"
Crédito: Prefeitura Municipal de Pindamonhangaba

Aniversário de Pindamonhangaba 10 de Julho - Parque da Cidade

Av. Prof. Manoel Cesar Ribeiro, 4338 – Pindamonhangaba - SP

(12) 3642-1080

Público Estimado: 14.000 pessoas



Festival de Marchinhas Carnavalescas – “Praça do Quartel”

Praça Pe. João Faria de Fialho – Centro – Pindamonhangaba- SP

(12) 3642-1080

Público Estimado: 4.000 pessoas



“Festival de Marchinhas Carnavalescas”
Crédito: Prefeitura Municipal de Pindamonhangaba

Festival Junino – Estrada da Pedreira Anhanguera

Estr. Dr. Caio Gomes Figueiredo, Km 11 – Bom Sucesso – Pindamonhangaba-SP

(12) 3642-1080

Capacidade: 3.000 pessoas



"Festival Junino"

Crédito: Prefeitura Municipal de Pindamonhangaba

Jornal Tribuna do Norte



Já distante aquele 11 de junho de 1882, quando a edição de nº 1 da folha liberal do Dr. João Romeiro, seu fundador, foi às ruas da antiga Pindamonhangaba Quatro páginas caprichosamente produzidas, letra por letra, tipo por tipo. Quatro páginas impressas graças aos braços de quem cuidou de movimentar o prelo fazendo vir à luz, ali na oficina tipográfica instalada no sobrado de nº 2 da Rua Independência (atual 'Bicudo Leme'), a Tribuna do Norte! Daquele 1882 até aqui são 136 anos de lutas, comemorados neste 11 de junho. Foram momentos difíceis, fases críticas, intrigas oposicionistas, conquistas, vitórias... história!

Das conquistas ao longo de sua centenária caminhada, a Tribuna do Norte, 2º jornal mais antigo de todo o Estado de São Paulo, viveu seu primeiro período de jornal diário de 12 de abril de 1986 a 7 de janeiro de 1989, quando, num de seus períodos difíceis de sobrevivência, teve que retomar a sua periodicidade de semanário, e, logo em seguida, bi semanário.

Em 2014, passados 25 anos, o jornal retornou à sua condição de diário. Retomou essa periodicidade não mais na Rua dos Bentos, mas já em novas instalações na Praça Barão do Rio Branco, histórico Largo São José. Desde junho de 2010 ocupa

esse prédio, denominado "Domingo Ramos Mello" (homem público que muito contribuiu com o Município).

A substituição da composição a quente (linotipos) pela composição offset, devolveu à Tribuna essa condição de jornal diário. Conquista que se deu a partir da edição de nº 8289, de terça-feira, 21 de janeiro de 2014.

Corporação Musical Euterpe



Fundada em 1825, a Corporação Musical Euterpe comemora seus 193 anos, no dia 22 de agosto.

Ao longo de quase dois séculos de história, a Corporação Musical Euterpe coleciona diversas apresentações, viagens, premiações e homenagens, sempre promovendo e colaborando com momentos da história do país.

Fazem parte da história da Euterpe, por exemplo, uma apresentação no Rio de Janeiro, a convite do imperador do Brasil, D. Pedro II; a execução do hino de Pindamonhangaba, pela primeira vez, em 7 de janeiro de 1899, em frente ao paço municipal; apresentação para o então governador Jânio Quadros, em 1958; participação em um dos mais famosos programas de rádio que já existiu, o “Lira de Xopotó”, da extinta Rádio Nacional (Rio de Janeiro), no dia 7 de março de 1964; entre outras.

3.3. AVALIAÇÃO DOS ATRATIVOS TURÍSTICOS

O turismo surpreende pela ampla variedade de atrativos de cunho cultural, natural ou ainda artificial. Para planejar e desenvolver a atividade é necessário que a localidade possua atrativos efetivos, que estejam aptos para o uso do turismo. Para saber se o atrativo tem estes requisitos, é preciso avaliá-lo e hierarquizá-lo mediante métodos confiáveis, para que as informações obtidas possam ser usadas no planejamento, que *Ruschmann e Widmer* (2000, p. 66) colocam que: “consiste em um conjunto de atividades que envolvem a intenção de estabelecer condições favoráveis para alcançar objetivos propostos”.

A avaliação e hierarquização são parte do planejamento, e devem ser aplicadas, já que são ferramentas indispensáveis para o desenvolvimento correto do processo. Quanto a avaliação *Ruschmann* (2004, p. 142), coloca que “a avaliação dos atrativos determina seu potencial turístico e constitui elemento fundamental para a tomada de decisões estratégicas para uma localidade”, e além disso “fornece subsídios para determinar a abrangência dos projetos e a quantidade e a qualidade dos equipamentos e da infraestrutura por instalar”.

No que tange a hierarquização, *Beni* (2002, p. 388) expõe que “é o processo que permite ordenar os atrativos de acordo com sua importância turística”, a partir disso se coloca em ranking as atrações, determinando qual delas merece atenção imediata, ou em curto, médio e longo prazo.

SEGMENTAÇÃO TURÍSTICA DE PINDAMONHANGABA

Para realizar a Segmentação Turística, em um primeiro momento todos os representantes do Município (poder público, iniciativa privada e comunidade) realizaram um levantamento com todos os atrativos para depois classificá-lo. Para desenvolver a segmentação do turismo e identificar a vocação de Pindamonhangaba, algumas decisões foram tomadas:

- ✓ Os segmentos foram definidos de acordo com o Ministério do Turismo, disponível no documento "Segmentação do Turismo e o Mercado" página 75.
- ✓ Acrescentamos a esse documento, a Lei Complementar nº 1261 de 29 de abril de 2014 que estabelece condições e requisitos para a classificação de Estâncias e de Municípios de Interesse Turístico e dá providências correlatas. Baseado nessa classificação acrescenta-se a categoria "Turismo Religioso".
- ✓ De acordo com a nova segmentação, alguns itens foram reclassificados conforme abaixo:

SEGMENTAÇÃO DE TURISMO BASEADA NAS DEFINIÇÕES DO ÓRGÃO DE TURISMO NACIONAL

- a) **Turismo Social:** é a forma de conduzir e praticar a atividade turística promovendo a igualdade de oportunidades, a equidade, a solidariedade e o exercício da cidadania na perspectiva da inclusão;
- b) **Ecoturismo:** segmento da atividade turística que utiliza, de forma sustentável, o patrimônio natural e cultural, incentiva sua conservação e busca a formação de uma consciência ambientalista por meio da interpretação do ambiente, promovendo o bem-estar das populações;
- c) **Turismo Cultural:** compreende as atividades turísticas relacionadas à vivência do conjunto de elementos significativos do patrimônio histórico e cultural e dos eventos culturais, valorizando e promovendo os bens materiais e imateriais da cultura;
- d) **Turismo Religioso:** configura-se pelas atividades turísticas decorrentes da busca espiritual e da prática religiosa em espaços e eventos relacionados às religiões institucionalizadas, independentemente da origem étnica ou do credo;
- e) **Turismo de Estudos e Intercâmbio:** constitui-se da movimentação turística gerada por atividades e programas de aprendizagem e vivências para fins de qualificação, ampliação de conhecimento e de desenvolvimento pessoal e profissional;
- f) **Turismo de Esportes:** compreende as atividades turísticas decorrentes da prática, envolvimento ou observação de modalidades esportivas;
- g) **Turismo de Pesca:** compreende as atividades turísticas decorrentes da prática da pesca amadora;
- h) **Turismo Náutico:** caracteriza-se pela utilização de embarcações náuticas com a finalidade da movimentação turística;

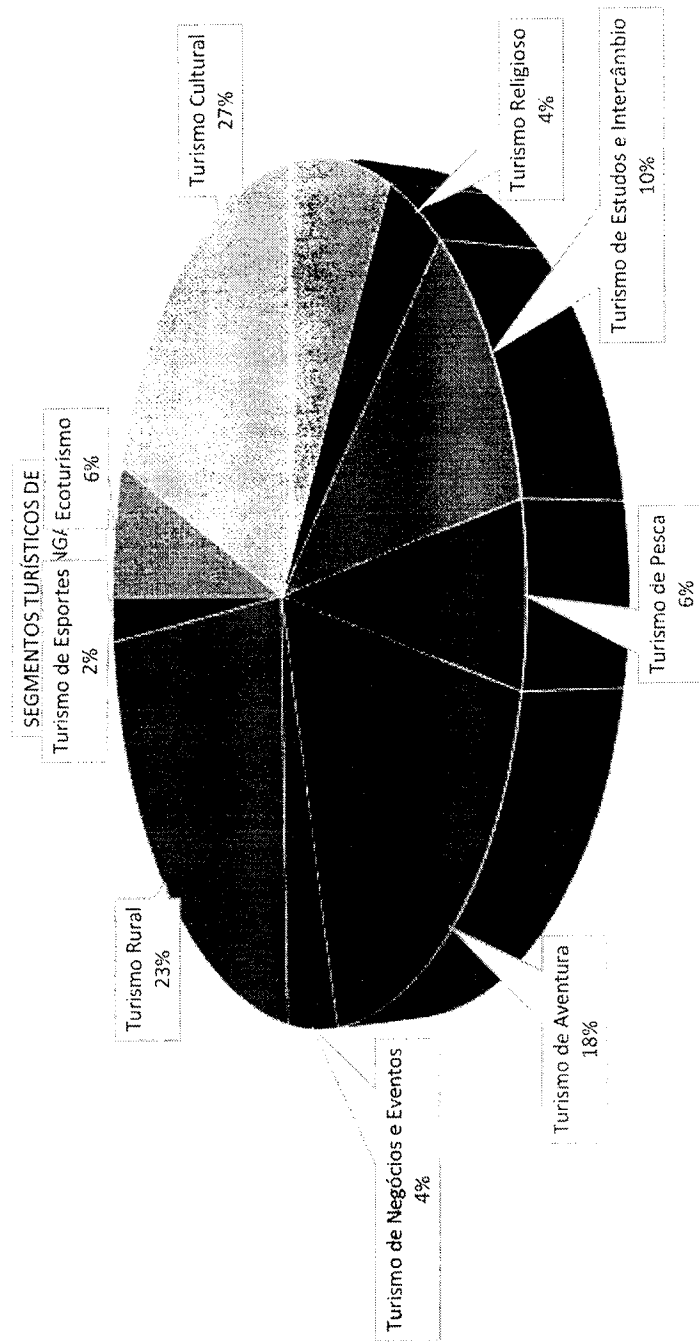
- i) **Turismo de Aventura:** compreende os movimentos turísticos decorrentes da prática de atividades de aventura de caráter recreativo e não competitivo;
- j) **Turismo de Sol e Praia:** constitui-se das atividades turísticas relacionadas à recreação, entretenimento ou descanso em praias;
- k) **Turismo de Negócios e Eventos:** compreende o conjunto de atividades turísticas decorrentes dos encontros de interesse profissional, associativo, institucional, de caráter comercial, promocional, técnico, científico e social;
- l) **Turismo Rural:** é o conjunto de atividades turísticas desenvolvidas no meio rural, comprometido com a produção agropecuária, agregando valor a produtos e serviços, resgatando e promovendo o patrimônio cultural e natural da comunidade;
- m) **Turismo de Saúde:** constitui-se das atividades turísticas decorrentes da utilização de meios e serviços para fins médicos, terapêuticos e estéticos.

SEGMENTOS TURÍSTICOS

Para avaliar os segmentos turísticos da região, em um primeiro momento, foi levantado todos os atrativos do Município e classificados de acordo com os segmentos contidos na página anterior.

| PINDAMONHANGABA | |
|---------------------------------------|---|
| Fazenda Nova Gokula | Turismo Cultural e Religioso |
| E.F.C.J | Turismo Cultural |
| Parque Pico Itapeva | Turismo Aventura e Ecoturismo |
| Museu (Palacete Visconde da Palmeira) | Turismo Cultural |
| Palacete 10 De Julho | Turismo Cultural |
| Igreja São José | Turismo Cultural |
| Parque Natural Do Trabiçu | Turismo Aventura, Ecoturismo e Estudo e Intercâmbio |
| Parque Aquático Happy Kids | Turismo Aventura |
| Reino Das Águas Claras | Turismo Cultura e Aventura |
| Sítio Algodão Doce | Turismo Estudo e Intercâmbio e Rural |
| Bosque Da Princesa | Turismo Cultural |
| Parque Da Cidade | Turismo Cultural |
| Falésia Paraíso | Turismo Aventura e Esportes |
| Pesque Truta Ribeirão Grande | Turismo Pesca e Rural |
| Colmeia | Turismo Rural |
| Igreja Matriz | Turismo Cultural e Religioso |
| Casarão Salles | Turismo Cultural |
| Hotel Fazenda Pé Da Serra (day use) | Turismo Rural e Ecoturismo |
| Rancho Fundo | Turismo Aventura e Rural |
| Mercado Municipal | Turismo Cultural e Negócios e Eventos |
| Usina Izabel | Turismo Cultural |
| Colégio Alfredo Pujol | Turismo Cultural |
| Reserva Rio das Pedras | Turismo Rural e Estudos e Intercâmbio |
| Hotel Colonial Plaza (day use) | Turismo de Negócios e Eventos |
| Pesqueiro do Noé | Turismo de Pesca e Rural |
| Pesqueiro Serra Azul | Turismo de Pesca e Rural |
| Balonismo | Turismo de Aventura |
| Recanto Lótus | Turismo Rural e Estudo e Intercâmbio |
| Motocross | Turismo de Aventura |
| Palacete Tiradentes | Turismo Cultural |
| Uriguva - O bom da roça | Turismo Rural |
| Bar do Edmundo (Ribeirão Grande) | Turismo Rural |
| Orquidário Feiticeira | Turismo Rural |
| Fazenda Nova Coruputuba | Turismo Rural e Estudo e Intercâmbio |
| Aeródromo | Turismo de Aventura |

SEGMENTOS TURÍSTICOS DE PINDAMONHANGABA



* SEGMENTOS TURÍSTICOS DE PINDAMONHANGABA *

- Turismo Cultural
- Turismo de Pesca
- Turismo Rural
- Turismo Religioso
- Turismo de Aventura
- Turismo de Esportes
- Ecoturismo
- Turismo de Estudos e Intercâmbio
- Turismo de Negócios e Eventos

HIERARQUIZAÇÃO DE ATRATIVOS

A presente metodologia é uma adaptação daquela utilizada pela Organização Mundial do Turismo (OMT) e pelo Centro Interamericano de Capacitação Turística (CICATUR) para a hierarquização de atrativos turísticos. A aplicação dessa metodologia tem como objetivo auxiliar na avaliação da importância dos atrativos identificados para inclusão no roteiro turístico. Com este instrumento são estabelecidas prioridades para determinar a escolha e as decisões dos governantes, administradores, gestores e empreendedores. **Em primeiro lugar, deve-se avaliar o potencial de atratividade do elemento conforme as características e peculiaridades e o interesse que pode despertar nos turistas.** O quadro a seguir estabelece uma ordem quantitativa para o desenvolvimento desse potencial para o turismo e atribui um valor quantitativo às suas características.

| Hierarquia | Características |
|---------------|---|
| 3 (alto) | É todo atrativo turístico excepcional e de grande interesse, com significação para o mercado turístico internacional, capaz de, por si só, motivar importantes correntes de visitantes, atuais e potenciais. |
| 2 (médio) | Atrativos com aspectos excepcionais em um país, capazes de motivar uma corrente atual ou potencial de visitantes deste país ou estrangeiros, em conjunto com outros atrativos próximos a este. |
| 1 (baixo) | Atrativos com algum aspecto expressivo, capazes de interessar visitantes oriundos de lugares no próprio país, que tenham chegado à área por outras motivações turísticas, ou capazes de motivar fluxos turísticos regionais e locais (atuais e potenciais). |
| 0 (nenhum) | Atrativos sem méritos suficientes, mas que são parte do patrimônio turístico como elementos que podem complementar outros de maior hierarquia. Podem motivar correntes turísticas locais, em particular a demanda de recreação popular. |

Em segundo lugar, avaliam-se aspectos que auxiliarão na definição dessa hierarquia. Esse critério permite classificar cada atrativo de acordo com uma escala preestabelecida. Deste modo, ele fornece subsídios para a diferenciação objetiva das características e dos graus de importância de cada atrativo.

- ✓ **Grau de uso atual:** permite analisar o atual volume de fluxo turístico efetivo e sua importância para o Município. Difere do grau de interesse por representar a situação atual, em vez do potencial. Um alto grau de uso indica que o atrativo apresenta uma utilização turística efetiva.
- ✓ **Representatividade:** fundamenta-se na singularidade ou raridade do atrativo. Quanto mais se assemelhar a outros atrativos, menos interessante ou prioritário.
- ✓ **Apoio local e comunitário:** a partir da opinião dos líderes comunitários, deve-se analisar o grau de interesse da comunidade local para o desenvolvimento e disponibilidade ao público.
- ✓ **Estado de conservação da paisagem circundante:** verificar, por observação in loco, o estado de conservação da paisagem que circunda o atrativo. Neste item é analisada a ambiência do atrativo.
- ✓ **Infraestrutura:** verificar, in loco, se existe infraestrutura disponível no atrativo e o seu estado.
- ✓ **Acesso:** verificar as vias de acesso existentes e suas condições de uso.

| Critérios | | Valores | | | |
|-------------------------------|------------------------|--------------------------------|-------------------------|--------------------------------------|-------------------------|
| | | 0 | 1 | 2 | 3 |
| Potencial de atratividade (a) | | Nenhum | Baixo | Médio | Alto |
| Hierarquia | Grau de uso atual (b) | Fluxo turístico insignificante | Pequeno fluxo | Média intensidade e fluxo | Grande fluxo |
| | Representatividade (c) | Nenhuma | Elemento bastante comum | Pequeno grupo de elementos similares | Elemento singular, raro |

| Critérios | | Valores | | | |
|-------------------------------|---|-------------------------------|---|---|--|
| | | 0 | 1 | 2 | 3 |
| Potencial de atratividade (a) | | Nenhum | Baixo | Médio | Alto |
| Hierarquia | Apoio local e comunitário (d) | Nenhum | Apoiado por uma pequena parte da comunidade | Apoio razoável | Apoiado por grande parte da comunidade |
| | Estado de conservação da paisagem circundante (e) | Estado de conservação péssimo | Estado de conservação regular | Bom estado de conservação | Ótimo estado de conservação |
| | Infra-estrutura (f) | Inexistente | Existente, porém em estado precário | Existente, mas necessitando de intervenções/melhorias | Existente e em ótimas condições |
| | Acesso (g) | Inexistente | Em estado precário | Existente, mas necessitando de intervenções/melhorias | Em ótimas condições |

De acordo com as especificações apresentadas nesse Quadro, deve ser preenchido o modelo a seguir, onde são aferidos valores para cada item dos atrativos que forem avaliados. É válido ressaltar que os itens "potencial de atratividade do elemento" e "representatividade" devem receber a pontuação em dobro, ou seja, ter peso dois, por serem mais significativos em comparação com os demais itens avaliados. Por exemplo, no caso de um atrativo cuja representatividade seja rara, singular, o valor atribuído a ele é 3 pontos, conforme a tabela anterior, multiplicado pelo número dois ($3 \times 2 = 6$). O mesmo deverá ocorrer para o item potencial de atratividade. A seguir, é apresentado modelo de tabela a ser preenchida quando da avaliação e hierarquização dos atrativos turísticos.

| Atrativo | Potencial de atratividade (Valor multiplicado por 2) | Grau de uso atual | Representatividade (Valor multiplicado por 2) | Apoio local e comunitário | Estado de conservação da paisagem circundante | Infra-estrutura | Acesso | Total |
|--|---|-------------------|--|---------------------------|---|-----------------|--------|-------|
| Atrativos Naturais | | | | | | | | |
| Atrativos Culturais | | | | | | | | |
| Atividades Econômicas | | | | | | | | |
| Realizações Técnicas, Científicas e Artísticas | | | | | | | | |
| Eventos Programados | | | | | | | | |

Observação: considerando que esta metodologia da Organização Mundial do Turismo tem por referência o turismo internacional, para efeito deste trabalho a análise dos atrativos, teve como referência a comparação com outros Municípios do Estado de São Paulo.

ANÁLISE DOS ATRATIVOS

Para a análise foram considerados os Pontos Fortes e Fracos de cada atrativo e posteriormente adicionado a nota de hierarquização de acordo com a Matriz destacada na sequência.

| Nome do Atrativo | Pontos Fortes | Pontos Fracos | Nota de Hierarquização |
|--|--|---|------------------------|
| FAZENDA NOVA GOKULA | <ul style="list-style-type: none"> • Boa estrutura • Alimentação • Hospedagem • Apelo cultural • Eventos • Paisagens • Raridade | <ul style="list-style-type: none"> • Sem acesso ônibus • Sem acesso à internet | 25 |
| E.F.C.J | <ul style="list-style-type: none"> • Relevância histórica • Centro de memória • Paisagens naturais • Reforma recente • Localização central | <ul style="list-style-type: none"> • Pouca estrutura • Poucos horários • Não tem guia | 24 |
| PARQUE PICO ITAPEVA | <ul style="list-style-type: none"> • Paisagem Natural • Mirante • Lavandário • Estrutura | <ul style="list-style-type: none"> • Acesso por outra cidade | 22 |
| MUSEU (PALACETE VISCONDE DA PALMEIRA) | <ul style="list-style-type: none"> • Relevância histórica • Boa localização • Raridade • Diferencial • Gratuito | <ul style="list-style-type: none"> • Horários de atendimento • Sem estacionamento • Poucos eventos | 22 |

| | | | |
|--|--|---|-----------|
| <p>PALACETE 10 DE JULHO</p> | <ul style="list-style-type: none"> • Relevância histórica • Boa localização • Exposições • Gratuito • Restauração recente | <ul style="list-style-type: none"> • Não abre nos finais de semana • Falta de monitor | <p>20</p> |
| <p>IGREJA SÃO JOSÉ</p> | <ul style="list-style-type: none"> • Relevância histórica • Relevância cultural • Localização central • Diferencial | <ul style="list-style-type: none"> • Necessidade de reforma • Abandono | <p>19</p> |
| <p>PARQUE NATURAL DO TRABIJU</p> | <ul style="list-style-type: none"> • Diversidade natural • Relevância histórica • Fácil acesso • Trilhas • Amplo estacionamento | <ul style="list-style-type: none"> • Horários restritos • Não tem alimentação • Sem administração atuante • Falta de manutenção | <p>18</p> |
| <p>PARQUE AQUÁTICO HAPPY KIDS</p> | <ul style="list-style-type: none"> • Localização • Várias piscinas • Alimentação • Preço acessível | <ul style="list-style-type: none"> • Não suporta demanda • Acesso • Falta de manutenção | <p>18</p> |
| <p>REINO DAS ÁGUAS CLARAS</p> | <ul style="list-style-type: none"> • Relevância histórica • Apelo cultural • Fácil acesso • Estacionamento | <ul style="list-style-type: none"> • Alimentação • Falta de manutenção • Taxa de entrada • Não tem entretenimento | <p>18</p> |
| <p>SÍTIO ALGODÃO DOCE</p> | <ul style="list-style-type: none"> • Boa estrutura • Referência em caprinos • Produção de laticínios • Boa alimentação • Turismo pedagógico | <ul style="list-style-type: none"> • Poucos horários para agendamento • Acessibilidade • Somente grupos • Sem acesso a internet • Não passa cartão | <p>18</p> |

| | | | |
|-------------------------------------|---|--|----|
| BOSQUE DA PRINCESA | <ul style="list-style-type: none"> • Fácil acesso • Relevância histórica • Eventos • Atividades físicas • Paisagens • Flora diversificada • Boa localização • Academia 3ª idade | <ul style="list-style-type: none"> • Falta de segurança • Falta de manutenção • Falta de manutenção • Biblioteca não disponibilizada • Pouco entretenimento | 17 |
| PARQUE DA CIDADE | <ul style="list-style-type: none"> • Local amplo • Eventos • Atividade física • Estacionamento amplo • Boa estrutura • Wifi gratuito • Relevância histórica | <ul style="list-style-type: none"> • Entrada mal localizada • Não tem alimentação • Falta de área coberta | 17 |
| FALÉSIA PARAISO | <ul style="list-style-type: none"> • Boa estrutura • Banheiros • Escalada • Rapel • Fácil acesso | <ul style="list-style-type: none"> • Sem alimentação • Acesso ônibus | 17 |
| PESQUE TRUTA RIBEIRÃO GRANDE | <ul style="list-style-type: none"> • Hospedagem • Restaurante • Turismo pedagógico • Boa estrutura | <ul style="list-style-type: none"> • Acesso • Não aceita cartão | 17 |
| RESTAURANTE COLMEIA | <ul style="list-style-type: none"> • Gastronomia • Estrutura • Acesso | <ul style="list-style-type: none"> • Sem wifi | 17 |
| IGREJA MATRIZ | <ul style="list-style-type: none"> • Arquitetura • Boa localização • Relevância histórica • Beleza artística | <ul style="list-style-type: none"> • Pouca manutenção | 16 |

| | | | |
|--|--|--|----|
| CASARÃO SALLES | <ul style="list-style-type: none"> • Relevância histórica • Raridade • Localização • Estrutura | <ul style="list-style-type: none"> • Horário restrito • Volume de visita | 16 |
| HOTEL FAZENDA PÉ DA SERRA (DAY USE) | <ul style="list-style-type: none"> • Boa localização • Infraestrutura • Alimentação • Hospedagem • Eventos • Day use • Parque aquático • Trilhas cachoeira | <ul style="list-style-type: none"> • Manutenção aquática | 16 |
| RANCHO FUNDO | <ul style="list-style-type: none"> • Balneário • Esportes • Fácil acesso • Boa alimentação • Wifi | <ul style="list-style-type: none"> • Estacionamento pequeno | 16 |
| MERCADO MUNICIPAL | <ul style="list-style-type: none"> • Ponto cultural • Localização | <ul style="list-style-type: none"> • Estrutura • Manutenção • Entorno degradado | 15 |
| USINA D' IZABEL | <ul style="list-style-type: none"> • Paisagem de entorno • Relevância histórica | <ul style="list-style-type: none"> • Acesso • Horário restrito • Estrutura | 15 |
| COLÉGIO ALFREDO PUJOL | <ul style="list-style-type: none"> • Relevância histórica • Localização • Arquitetura | <ul style="list-style-type: none"> • Visitação restrita | 15 |
| RESERVA RIO DAS PEDRAS | <ul style="list-style-type: none"> • Paisagem de entorno • Valor Pedagógico | <ul style="list-style-type: none"> • Acesso • Visitação restrita | 15 |

| | | | |
|---|--|--|----|
| HOTEL COLONIAL PLAZA (DAY USE) | <ul style="list-style-type: none"> Boa localização Eventos Day use Parque aquático Alimentação Colônia de férias | <ul style="list-style-type: none"> Não foi encontrado ponto fraco | 14 |
| PESQUEIRO DO NOÉ | <ul style="list-style-type: none"> Paisagem de entorno Acesso Estrutura Apelo esportivo | <ul style="list-style-type: none"> Sem Wi-fi | 14 |
| PESQUEIRO SERRA AZUL | <ul style="list-style-type: none"> Paisagem de entorno Estrutura Atendimento | <ul style="list-style-type: none"> Acesso | 14 |
| BALONISMO | <ul style="list-style-type: none"> Atrativo diferenciado Apelo de aventura Raridade Estrutura | <ul style="list-style-type: none"> Operação Sazonal Volume operacional | 14 |
| RECANTO LÓTUS | <ul style="list-style-type: none"> Agroflorestal Paisagem de entorno | <ul style="list-style-type: none"> Estrutura Acesso | 14 |
| MOTOCROSS | <ul style="list-style-type: none"> Eventos Competições Acesso | <ul style="list-style-type: none"> Estrutura Manutenção | 13 |
| PALACETE TIRADENTES | <ul style="list-style-type: none"> Apelo histórico cultural Beleza arquitetônica Acesso | <ul style="list-style-type: none"> Manutenção | 13 |
| URIGUVA - O BOM DA ROÇA | <ul style="list-style-type: none"> Gastronomia Agroflorestal Acesso | <ul style="list-style-type: none"> Estrutura | 13 |
| BAR DO EDMUNDO (RIBEIRÃO GRANDE) | <ul style="list-style-type: none"> Gastronomia Acesso | <ul style="list-style-type: none"> Estrutura | 12 |
| ORQUIDÁRIO FEITICEIRA | <ul style="list-style-type: none"> Cruzamento genético Raridade Visitação | <ul style="list-style-type: none"> Manutenção do acesso | 12 |

| | | | |
|--------------------------------|---|---|----|
| FAZENDA NOVA CORUPUTUBA | <ul style="list-style-type: none"> • Agroflorestal • Raridade de produção de alimento • Apelo pedagógico • Acesso | <ul style="list-style-type: none"> • Estrutura • Visitação restrita | 12 |
| AERÓDROMO | <ul style="list-style-type: none"> • Acesso • Localização • Estrutura | <ul style="list-style-type: none"> • Manutenção • Pista de terra | 11 |

Abaixo, uma visão geral de todos os atrativos, de acordo com a Matriz de Hierarquização.

MATRIZ DE HIERARQUIZAÇÃO

| ATRATIVO | Potencial de Atratividade (x 2) | Grau de Uso Atual | Representatividade (x 2) | Apoio Local e Comunitário | Estado de Conservação da Paisagem Circundante | Infraestrutura | Acesso | TOTAL |
|---------------------------------------|--|--------------------------|---------------------------------|----------------------------------|--|-----------------------|---------------|--------------|
| Fazenda Nova Gokula | 6 | 3 | 6 | 3 | 3 | 2 | 2 | 25 |
| E.F.C.J | 6 | 2 | 6 | 3 | 2 | 2 | 3 | 24 |
| Parque Pico Itapeva | 6 | 2 | 4 | 3 | 3 | 3 | 1 | 22 |
| Museu (Palacete Visconde da Palmeira) | 4 | 2 | 6 | 3 | 2 | 2 | 3 | 22 |
| Palacete 10 De Julho | 4 | 1 | 4 | 2 | 3 | 3 | 3 | 20 |
| Igreja São José | 4 | 1 | 6 | 3 | 1 | 1 | 3 | 19 |
| Parque Natural Do Trabiçu | 4 | 1 | 4 | 2 | 3 | 2 | 2 | 18 |
| Parque Aquático Happy Kids | 4 | 2 | 2 | 2 | 2 | 3 | 3 | 18 |
| Reino Das Águas Claras | 2 | 1 | 4 | 3 | 3 | 2 | 3 | 18 |
| Sítio Algodão Doce | 4 | 1 | 4 | 1 | 3 | 3 | 2 | 18 |
| Bosque Da Princesa | 2 | 2 | 2 | 3 | 3 | 2 | 3 | 17 |
| Parque Da Cidade | 2 | 2 | 2 | 3 | 3 | 2 | 3 | 17 |
| Falésia Paraíso | 4 | 2 | 4 | 1 | 3 | 1 | 2 | 17 |
| Pesque Truta | | | | | | | | |
| Ribeirão Grande | 4 | 2 | 2 | 2 | 3 | 2 | 2 | 17 |
| Colmeia | 2 | 2 | 2 | 2 | 3 | 3 | 3 | 17 |
| Igreja Matriz | 2 | 2 | 2 | 3 | 2 | 2 | 3 | 16 |
| Casação Salles | 2 | 1 | 4 | 1 | 2 | 3 | 3 | 16 |
| Hotel Fazenda Pé Da Serra (day use) | 2 | 2 | 2 | 2 | 3 | 2 | 3 | 16 |
| Rancho Fundo | 2 | 2 | 2 | 2 | 3 | 2 | 3 | 16 |

| | | | | | | | | | |
|----------------------------------|---|---|---|---|---|---|---|---|----|
| Mercado Municipal | 2 | 2 | 2 | 2 | 3 | 1 | 2 | 3 | 15 |
| Usina Izabel | 2 | 0 | 6 | 1 | 3 | 1 | 1 | 2 | 15 |
| Colégio Alfredo Pujol | 2 | 0 | 4 | 2 | 2 | 2 | 2 | 3 | 15 |
| Reserva Rio das Pedras | 2 | 1 | 4 | 1 | 3 | 2 | 2 | 2 | 15 |
| Hotel Colonial Plaza (day use) | 2 | 2 | 2 | 1 | 1 | 1 | 3 | 3 | 14 |
| Pesqueiro do Noé | 2 | 2 | 2 | 2 | 2 | 2 | 2 | 2 | 14 |
| Pesqueiro Serra Azul | 2 | 2 | 2 | 1 | 3 | 3 | 3 | 1 | 14 |
| Balonismo | 4 | 1 | 4 | 1 | 1 | 1 | 1 | 2 | 14 |
| Recanto Lótus | 2 | 1 | 2 | 1 | 3 | 2 | 2 | 3 | 14 |
| Motocross | 2 | 2 | 2 | 1 | 2 | 2 | 2 | 2 | 13 |
| Palacete Tiradentes | 2 | 0 | 4 | 1 | 2 | 1 | 1 | 3 | 13 |
| Uriguva - O bom da roça | 2 | 1 | 2 | 1 | 3 | 2 | 2 | 2 | 13 |
| Bar do Edmundo (Ribeirão Grande) | 0 | 1 | 2 | 2 | 2 | 2 | 2 | 3 | 12 |
| Orquidário Feiticeira | 2 | 1 | 2 | 1 | 2 | 2 | 2 | 2 | 12 |
| Fazenda Nova | 2 | 1 | 2 | 1 | 2 | 2 | 2 | 2 | 12 |
| Coruputuba | 2 | 1 | 2 | 1 | 2 | 2 | 2 | 2 | 11 |
| Aeródromo | 2 | 1 | 2 | 1 | 2 | 2 | 2 | 1 | 11 |

4. PROGNÓSTICO

Elaborar um o prognóstico consiste em definir diretrizes e projetos orientados pela análise dos diagnósticos que geram o cenário do turismo do Município de Pindamonhangaba.

4.1. DIRETRIZES PARA O DESENVOLVIMENTO DO TURISMO

A Comissão responsável pela elaboração do Plano Diretor de Turismo realizou o diagnóstico dos pontos fortes e fracos da região, por meio da Matriz FOFA (Pontos Fortes, Pontos Fracos, Oportunidades e Ameaças).

Esse sistema de identificação serve como ferramenta para realizar uma análise de cenário/ambiente, para posterior gestão e planejamento estratégico de ações.

PONTOS FORTES

O Município de Pindamonhangaba possui uma gama variedade de atrativos turísticos, inclusive com relevância cultural e, os mesmos, possuem proximidade, facilitando a elaboração de roteiros. O Município está geograficamente bem localizado e é servido por boa infraestrutura de rodovias e aeroportos.

| PONTOS FORTES |
|--|
| Facilidade de acesso ao Município |
| Formação geográfica territorial |
| Paisagem natural e exuberante |
| Relevância cultural e histórica |
| Gama variada de atrativos turísticos |
| Grande potencial hidrográfico |
| Personalidades reconhecidas internacionalmente |
| Atrativo internacional |
| Grande potencial de exploração futura |
| Proximidade dos atrativos |
| Variedade dos atrativos de aventura e ecoturismo |
| Está inserida dentro de rotas turísticas implantadas |
| Localização geográfica privilegiada |
| Saneamento urbano |
| Ampla malha viária rural |
| Capital nacional da reciclagem do alumínio |
| Gastronomia variada / diferenciada |

PONTOS FRACOS

O Município de Pindamonhangaba está em busca de promover seu desenvolvimento por meio do turismo e alguns pontos fracos necessitam de atenção para melhoria. Ainda faltam políticas públicas direcionada ao turismo. Em relação aos atrativos, muito deles poderiam ter seus horários de funcionamento ampliados, além de uma divulgação maior aos públicos municipais. Os atrativos precisam ainda melhorar na questão de acessibilidade, infraestrutura e sinalização. Devem ser realizadas campanhas educativas e melhorar a qualificação da mão de obra e receptivo local.

| PONTOS FRACOS |
|--|
| Falta de sinalização turística |
| Falta de investimento nos recursos turísticos |
| Receptivo insatisfatório |
| Insuficiência na estrutura do transporte |
| Falta de marketing turístico |
| Recursos e atrativos localizados em áreas privadas |
| Falta de mão de obra especializada |
| Horário de funcionamento dos atrativos |
| Centro de apoio ao turismo |
| Apoio local da comunidade |
| Saneamento rural |
| Identidade cultural turística |
| Conservação e manutenção dos recursos e atrativos |

OPORTUNIDADES

São inúmeras as oportunidades ao desenvolvimento turístico de Pindamonhangaba, dentre as quais destacamos a sua localização privilegiada e participação em importantes rotas e na “Região Turística Mantiqueira Paulista”.

| OPORTUNIDADES |
|---|
| Localização geográfica estratégica – Eixo Rio X São Paulo |
| Localizada no Vale do Paraíba, Serra da Mantiqueira e a Serra do Mar |
| Entre polos turísticos importantes Aparecida (Religioso), Campos do Jordão (Montanha), Litoral Norte (Sol e mar) e Sul de Minas Gerais, além de possibilidades das ferrovias federal e estadual e do Rio Paraíba do Sul que corta o Município |
| Participa de importantes rotas interestaduais: Estrada Real e Caminho da Fé e a Rota Franciscana, e estadual (SP) rota da Luz |
| Integra a Região Turística Mantiqueira Paulista |
| Dispõe de um parque Industrial Multinacional com possibilidade de fomento ao turismo de Negócio, sendo considerada a capital nacional da reciclagem de alumínio |
| Diversidade de segmentos turísticos no Município |
| Ampla área rural com estrutura de acesso no Município para fortalecimento e ampliação do turismo rural |
| Realização de eventos de nível Regional, Nacional e Internacional |
| Bicentenário da Independência do Brasil em 2022 |
| Único Aeródromo Civil na região |

AMEAÇAS

As ameaças ao desenvolvimento turístico de Pindamonhangaba compreendem fatores políticos e econômicos do País que podem interferir no cenário local.

| AMEAÇAS |
|---|
| Crise política |
| Crise econômica |
| Crise na segurança pública |
| Epidemias |
| Falta de restauro e acesso em prédios tombados/privados |
| Falta de fiscalização ambiental |
| Poucas agências receptoras |
| Recursos naturais em áreas privadas não abertas à visitação |

Após realização do diagnóstico, é necessário também realizar um prognóstico, ou seja, uma previsão do que pode acontecer e traçar o provável desenvolvimento futuro ou resultado de um processo, que neste caso são as diretrizes e as propostas de ação postas em prática. Sendo assim, a partir desse prognóstico, é possível traçar ações, de acordo com a situação atual da região, para alcançar os objetivos pretendidos a curto, médio e longo prazo.

Os prognósticos definidos foram realizados através de discussões entre os participantes da elaboração do plano, onde foram registradas as palavras mais significantes para eles em todo o processo de realização do mesmo. Essas palavras foram selecionadas através de uma imersão em todo o conteúdo produzido no desenvolvimento do Plano Diretor de Turismo até então. Dessa maneira, foram feitos levantamentos e cruzamento de dados, como a visão de futuro, vocação, pesquisas de demanda, entre outros dados levantados do panorama turístico da região. Ao final desse processo, foram definidas as diretrizes para nortear e possibilitar o desenvolvimento do turismo do Município.

Foram definidas nove diretrizes estratégicas, elencadas na sequência, e para cada uma delas um conjunto de projetos.

| | |
|-------------------|--|
| DIRETRIZ 1 | ✓ Sensibilização da população local e do setor público privado para o fomento da cultura turística |
| DIRETRIZ 2 | ✓ Revitalizar e adequar a infraestrutura turística do Município |
| DIRETRIZ 3 | ✓ Promover a capacitação e a qualificação turística da governança e do setor público privado |
| DIRETRIZ 4 | ✓ Desenvolver os atrativos e eventos em produtos e roteiros turísticos |
| DIRETRIZ 5 | ✓ Elaboração de um Plano de Marketing Turístico |
| DIRETRIZ 6 | ✓ Monitorar o desempenho do setor turístico no Município |
| DIRETRIZ 7 | ✓ Sustentabilidade sócio ambiental e econômica do turismo local |
| DIRETRIZ 8 | ✓ Elaborar um plano de captação de recursos público privado |
| DIRETRIZ 9 | ✓ Participar e fortalecer a regionalização turística dos Municípios |

4.2. PROJETOS

São os programas e projetos definidos num cronograma de curto até 2 anos, médio de até 4 anos e longo prazo de até 8 anos, que serão denominados a seguir como propostas de ação.

Para que fosse possível traçar metas e objetivos a curto, médio e longo prazo para consolidar o Plano Diretor de Turismo foi realizado um conjunto de processos, com os participantes da governança.

O primeiro passo foi a realização da Análise FOFA, onde foi possível identificar as Forças, Oportunidades, Fraquezas e Ameaças da região. A seguir foram identificadas diretrizes que serviram de ponto de partida para a definição das propostas de ação.

Todo este trabalho feito foi apresentado aos membros do COMTUR em uma reunião extraordinária realizada no dia 26/02/2018, onde foi relatado todo o processo de desenvolvimento do plano. Entre os participantes da Governança estavam representantes do poder público e da iniciativa privada.

| DIRETRIZ ESTRATÉGICA 1: Sensibilização da população local e do setor público privado para o fomento da cultura turística | | | |
|---|---------------------------------|---------------------------------|---------------------------------|
| PROPOSTA DE AÇÃO | Curto Prazo (até 2 anos) | Médio Prazo (até 4 anos) | Longo Prazo (até 8 anos) |
| Fortalecer e ampliar o programa de sensibilização de munícipes e empresários para o desenvolvimento do turismo na cidade | X | | |
| Promover a discussão de temas sobre a vocação e o potencial turístico do Município na rede de ensino | | X | |
| Implantar campanhas de boa convivência entre munícipes e turistas relacionadas ao funcionamento de bares e restaurantes | | X | |

DIRETRIZ ESTRATÉGICA 2: Revitalizar e adequar a infraestrutura turística do Município

| PROPOSTA DE AÇÃO | Curto Prazo (até 2 anos) | Médio Prazo (até 4 anos) | Longo Prazo (até 8 anos) |
|--|--------------------------|--------------------------|--------------------------|
| <p>Adequar e manter as vias, acessos e calçadas existentes:</p> <ul style="list-style-type: none"> ✓ Propor a adequação do sistema de sinalização de trânsito ✓ Melhorar a iluminação pública ✓ Estudar o impacto viário nas vias de acesso dos atrativos turísticos e planejar suas adequações ✓ Revitalizar e adequar as vias de acesso e calçadas conforme a legislação de acessibilidade | | X | |
| <p>Adequar as áreas rurais turísticas ao saneamento ambiental (resíduos sólidos, água e esgoto)</p> <ul style="list-style-type: none"> ✓ Implantar um plano de tratamento de esgoto de acordo com as normas vigentes ✓ Sensibilizar a população rural quanto a preservação ambiental (diretriz 7) | | X | |
| <p>Criar postos fixos de informação e atendimento turístico</p> | | X | |

DIRETRIZ ESTRATÉGICA 3: Promover a capacitação e a qualificação turística da governança, COMTUR e do setor público privado

| PROPOSTA DE AÇÃO | Curto Prazo (até 2 anos) | Médio Prazo (até 4 anos) | Longo Prazo (até 8 anos) |
|---|--------------------------|--------------------------|--------------------------|
| <p>Introduzir o tema turismo relacionada à história local na rede de ensino</p> <ul style="list-style-type: none"> ✓ Criar cursos para a formação de monitores de turismo no Município ✓ Capacitar professores para formar multiplicadores do segmento turístico municipal e regional ✓ Colher a prova social dos alunos como material de divulgação do turismo municipal (diretriz 5) | X | | |
| <p>Desenvolver e oferecer cursos, palestras e eventos voltados para a capacitação e a qualificação dos profissionais relacionados à atividade turística</p> <ul style="list-style-type: none"> ✓ Firmar parcerias com entidades de classe, sindicatos e estabelecimentos de ensino ✓ Capacitar motoristas de taxis, ônibus, cobradores, garçons, agentes de transito, recepcionistas, vendedores, frentistas entre outros ✓ Atualizar estes profissionais para melhor atendimento, orientação e acolhimento aos turistas | X | | |

| | | | |
|--|---|--|--|
| <p>Qualificação dos integrantes do Conselho Municipal de Turismo para conscientização de sua importância</p> <ul style="list-style-type: none"> ✓ Capacitar os conselheiros em início de gestão sobre seus direitos e deveres ✓ Conscientizar os conselheiros sobre a importância de sua participação ✓ Capacitar os membros para organização e funcionamento do conselho | X | | |
| <p>Preparar e capacitar continuamente o setor público e privado para elaboração de projetos para captação de recursos</p> | X | | |

| DIRETRIZ ESTRATÉGICA 4: Desenvolver os atrativos e eventos em produtos e roteiros turísticos | | | |
|--|--------------------------|--------------------------|--------------------------|
| PROPOSTA DE AÇÃO | Curto Prazo (até 2 anos) | Médio Prazo (até 4 anos) | Longo Prazo (até 8 anos) |
| Potencializar os eventos que constam no calendário do Município introduzindo-os à regionalização | X | | |
| Providenciar a inclusão do Município de Pindamonhangaba na programação das comemorações do Bicentenário da Independência, justificado pelo contexto histórico e do atrativo Igreja São José, Panteão Cívico Nacional | X | | |
| <p>Restaurar, reformar e revitalizar</p> <ul style="list-style-type: none"> ✓ Prédios públicos históricos ✓ Praças com monumentos ✓ Parques municipais ✓ Balneários | | | X |

| | | | |
|--|---|---|---|
| Aproveitar a magnitude do Rio Paraíba do Sul para implementação de passeios fluviais e atividades turísticas (RT) | | | X |
| Aproveitar as trilhas existentes na Serra da Mantiqueira que permitem o acesso ao Pico do Itapeva por Pindamonhangaba, estimulando o turismo de aventura | X | | |
| Fomentar o trabalho em rede das propriedades rurais para fortalecimento dos seus roteiros | X | | |
| Fomentar um trabalho em rede das indústrias regionais para o desenvolvimento de roteiros turísticos | | X | |

DIRETRIZ ESTRATÉGICA 5: Elaboração de um Plano de Marketing Turístico

| PROPOSTA DE AÇÃO | Curto Prazo (até 2 anos) | Médio Prazo (até 4 anos) | Longo Prazo (até 8 anos) |
|--|--------------------------|--------------------------|--------------------------|
| Utilizar o calendário de eventos para promover e divulgar a cidade nos diversos meios de comunicação | X | | |
| Criar a identidade da cidade vinculando a sua vocação turística | X | | |
| Promover os atrativos e roteiros através de parcerias público privadas | X | | |
| Incentivar a associação de artesãos a criar produtos que representem a cidade | X | | |

| | | | |
|---|---|---|--|
| Utilizar as vias de acesso à cidade para atrair turistas por meio de materiais de divulgação | | X | |
| Disponibilizar nos atrativos turísticos materiais de divulgação e informação do turismo local | X | | |
| Reformular o guia turístico municipal | X | | |
| Criar um aplicativo "Guia Turístico" da cidade através de parcerias ✓ Incluir link para pesquisa de demanda (sistema mencionado na diretriz 6) | X | | |
| Criar postos de informação turística (conforme diretriz 2) | | X | |
| Utilizar a prova social dos alunos como material de divulgação do turismo municipal (diretriz 3) | | X | |

| DIRETRIZ ESTRATÉGICA 6: Monitorar o desempenho do setor turístico no Município | | | |
|---|---------------------------------|---------------------------------|---------------------------------|
| PROPOSTA DE AÇÃO | Curto Prazo (até 2 anos) | Médio Prazo (até 4 anos) | Longo Prazo (até 8 anos) |
| Criar indicadores de desempenho turístico ✓ Criar um sistema interativo de coleta de dados ✓ Garantir o acesso das informações do turista | X | | |
| Garantir a participação conjunta do COMTUR e do Departamento de Turismo para análise e gestão | X | | |

| | | | |
|--|--|---|--|
| Utilizar os postos de atendimento ao turista para levantamento de dados (diretrizes 2 e 5) | | X | |
|--|--|---|--|

| DIRETRIZ ESTRATÉGICA 7: Sustentabilidade sócio ambiental e econômica do turismo local | | | |
|--|--------------------------|--------------------------|--------------------------|
| PROPOSTA DE AÇÃO | Curto Prazo (até 2 anos) | Médio Prazo (até 4 anos) | Longo Prazo (até 8 anos) |
| Detalhar o diagnóstico e avaliação do potencial do desenvolvimento turístico na área rural | X | | |
| Avaliar a capacidade de atendimento das atividades turísticas existentes | X | | |
| Ampliar a fiscalização de forma contínua do uso de solo e saneamento da área rural | X | | |
| Capacitar os proprietários rurais para o uso sustentável do patrimônio ambiental | | X | |
| Realizar ações periódicas com foco na valorização dos produtos orgânicos / sustentáveis | X | | |
| Revitalizar Parques, Unidades de Conservação Municipal e Áreas de Preservação Ambiental | | | X |

| DIRETRIZ ESTRATÉGICA 8: Elaborar um plano de captação de recursos público privado | | | |
|--|---------------------------------|---------------------------------|---------------------------------|
| PROPOSTA DE AÇÃO | Curto Prazo (até 2 anos) | Médio Prazo (até 4 anos) | Longo Prazo (até 8 anos) |
| Operacionalizar o Fundo Municipal do Turismo | X | | |
| Elaborar banco de projetos para futuras captações de recursos para o turismo | | X | |
| Garantir recursos no orçamento municipal para investimento no turismo | X | | |

| DIRETRIZ ESTRATÉGICA 9: Participar e fortalecer a regionalização turística dos Municípios | | | |
|---|---------------------------------|---------------------------------|---------------------------------|
| PROPOSTA DE AÇÃO | Curto Prazo (até 2 anos) | Médio Prazo (até 4 anos) | Longo Prazo (até 8 anos) |
| Ser atuante na regionalização <ul style="list-style-type: none"> ✓ Identificar os atrativos do Município que farão parte da regionalização, criando roteiros turísticos regionais ✓ Integrar os Municípios visando o desenvolvimento turístico regional | X | | |

4.3. PROJETOS E AÇÕES EM ANDAMENTO

Nome: City Tour Histórico Cultural

Descrição: Apresenta um pouco da rica história de Pindamonhangaba, através de um roteiro que integra Construções, Igrejas, Praças, Lendas e Habitantes Ilustres.

Status do Projeto: Em andamento



City Tour com alunos da rede de ensino
Crédito: Prefeitura Municipal de Pindamonhangaba

Nome: Projeto Food Truck – “Alimentação Fora do Lar”

Descrição: Realização de práticas pedagógicas para empresários do segmento de “alimentação Fora do Lar”, que estimulem a construção do conhecimento e desenvolvimento de competências de modo a reduzir custos e aumentar o faturamento.

Status do Projeto: Em andamento



Food Truck – Parque da Cidade
Crédito: Jornal Tribuna do Norte Pindamonhangaba

Nome: Projeto Acessibilidade

Descrição: Facilitar a mobilidade urbana de maneira a estimular a livre circulação de todos, especialmente pessoas com deficiência e dificuldades de locomoção, buscando a integração de um segmento populacional importante, muitas vezes ignorado pelos responsáveis pelos espaços públicos e turísticos.

Status do Projeto: em andamento




Transporte público com acessibilidade - Crédito: Valenews - Pindamonhangaba

Nome: Projeto Turisnight Pinda

Descrição: Conhecer a cidade com um olhar mais profundo e diferente, durante o período noturno, fazendo com que os munícipes valorizem nossos atrativos históricos, culturais e naturais, desta maneira, estimulando o interesse pela preservação e valorização do patrimônio local, agregando conhecimentos e fatos importantes de Pindamonhangaba.

Status do Projeto: em andamento




Museu Histórico e Pedagógico D. Pedro I e D. Maria Leopoldina - Crédito: Idéiasedicadas.com

Nome: Projeto Turistando Pelos Encantos da Princesa do Norte

Descrição: Apresentar roteiros que contemplem os principais atrativos, pontos turísticos e históricos da cidade, resgatando o elo entre o passado e o presente reforçando a compreensão de suas peculiaridades e estimulando a participação da comunidade.

Status do Projeto: em andamento



Bosque da Princesa – Pindamonhangaba - Crédito: viagem.uol.com.br/guia

4.4. VALIDAÇÃO DO PLANO DIRETOR DE TURISMO

Considerando que o planejamento foi realizado de forma coletiva, é importante que se leve ao conhecimento dos mesmos para correções, alterações e inclusões. É o momento de mostrar o trabalho de planejamento realizado e buscar consenso e apoio às ideias propostas.

As validações ocorreram com a participação do COMTUR, por meio de reunião extraordinária que teve deliberação positiva, conforme ata em anexo.

A sequência do processo foi a Audiência Pública para apresentação do Plano, onde foram obtidas considerações positivas sobre a sua elaboração. A audiência foi publicada e realizada no dia 13 de março de 2018 no Museu Histórico Pedagógico D. Pedro I e D. Leopoldina. Estiveram presentes membros do poder público, COMTUR, empresários locais e comunidade em geral, conforme lista de presença em anexo.

Após a audiência, será encaminhado projeto de lei para aprovação na Câmara de Vereadores de Pindamonhangaba.

5. CONSIDERAÇÕES FINAIS

Este plano é resultado de um esforço coletivo realizado durante 09 (nove) semanas por um grupo de pessoas envolvidas com o tema, oriundas da sociedade civil, dos prestadores de serviço, dos operadores do turismo e do serviço público municipal.

As informações foram coletadas em fontes externas, em pesquisas de campo, em visitas dirigidas e outros meios, porém, tiveram a oportunidade de serem submetidos ao crivo da sensibilidade e da experiência concreta vivida pelos participantes nos seus afazeres cotidianos e nas suas competências profissionais.

Aliado a isso o trabalho foi enriquecido pelos intensos e produtivos - às vezes até acalorados - debates entre os participantes do processo fazendo com que não se constitua numa peça técnica fria e burocrática, mas espelhe os anseios e as perspectivas de futuro para o Turismo na cidade.

Como deveriam ser todos os planos de desenvolvimento, esse Plano Diretor de Turismo de Pindamonhangaba não tem a pretensão de ser definitivo ou de ter esgotado todas as possibilidades de estudos e de prognósticos, mas com certeza, aponta em suas Diretrizes e Planos de Ação um caminho estruturado para avançar na resolução de problemas e para conduzir com maiores celeridade e consistência o desenvolvimento do Turismo no Município.

6. BIBLIOGRAFIA E FONTES

BENI, M. **Análise estrutural EMPRESA BRASILEIRA DE TURISMO**. 1984. Metodologia do inventário da oferta turística. Rio de Janeiro. 168p. do turismo. São Paulo: Senac, 1998

BENI, M. **Análise estrutural do turismo**. Senac: São Paulo, 2002.

BRASIL. Ministério do Turismo. **Rede de Cooperação Técnica para a Roteirização: tecendo um novo Brasil**. ed. 2. Brasília: Ministério do Turismo, 2010a.

MINISTÉRIO DO TURISMO. **Segmentação do Turismo e do Mercado**. 1ª edição. Brasília, 2010.

CADASTUR: <http://www.cadastur.turismo.gov.br/cadastur/PesquisarEmpresas.mtur>)
acesso em 22/02/2018

EMPRESA BRASILEIRA DE TURISMO. 1984. **Metodologia do inventário da oferta turística**. Rio de Janeiro. 168p Ministério do Turismo.

FUNDAÇÃO SEADE. <http://www.seade.gov.br> acesso em: 23/02/2018

IBGE. <http://www.ibge.gov.br> acesso em: 23/02/2018

LEI COMPLEMENTAR 1261/2015 disponível em:

<https://www.al.sp.gov.br/repositorio/legislacao/lei.complementar/2015/lei.complementar-1261-29.04.2015.html> acesso em 23/02/2018

Organização Mundial de Turismo. **Anexo 10 – Sugestão de metodologia de hierarquização de atrativos turísticos**. <http://nute.ufsc.br/bibliotecas/upload/anexo10.pdf>
acesso em: 01/03/2018.

Programa de Regionalização do Turismo – **Roteiros do Brasil: Diretrizes Políticas**.
Brasília: Ministério do Turismo, 2004

Ruschmann, D. V. Widmer, G.M. **Planejamento turístico**. In: M. Ansarah. Turismo: como aprender como ensinar. Vol 2. São Paulo: Senac, 2000.

Ruschmann, D. V. **Turismo e planejamento sustentável: a proteção do meio ambiente**. 11 ed. Campinas: Papyrus, 2004.

SANTOS, Glauber Eduardo de Oliveira. **Cálculo amostral: calculadora on-line**.

Disponível em: <http://www.publicacoesdeturismo.com.br/calculoamostral/>

Acesso em: 22/02/2018

TSE – Tribunal Superior Eleitoral. <http://www.tse.jus.br/eleitor/estatisticas-de-eleitorado/consulta-por-municipio-zona> acesso em: 22/02/2018

PINDAMONHANGABA – Prefeitura Municipal <http://www.pindamonhangaba.sp.gov.br>

último acesso em 28/02/2018

7. FICHA TÉCNICA

Abaixo as pessoas que participaram no todo ou em parte do processo de elaboração do Plano Diretor de Turismo de Pindamonhangaba.

COMTUR Pindamonhangaba

- Ana Lúcia Gomes Araújo
- Fábio de Oliveira Vieira
- Jairo Antonio dos Santos Fogaça
- José Carlos Gonçalves
- Kelly Eugênio Mendonça Faria
- Lucas de Aguiar Rodrigues Cembranelli

Membros Participantes da elaboração do plano

- Ana Lúcia Gomes Araújo
- Ana Paula Pedersoli
- André Marcos Pereira
- Bertino Salgado Junior
- Carmem Lúcia Fernandes do Couto
- Celso Marcelo Pereira
- Chrisleide Aparecida Suttani
- Daniele Kely de Souza Leopoldo
- Eduardo Lupi Salgado
- Eliane Aparecida dos Santos Ferreira
- Elisa Arai Sato
- Fábio de Oliveira Vieira
- Gislene Mirian Sant'Ana

- Jairo Antonio dos Santos Fogaça
- Jamile Cristina Silvestre de Carvalho
- Jálissen Pereira Duarte
- José Francisco de Azevedo Souza Caraméz
- José Carlos Gonçalves
- Josiel Canuto Silva
- Kelly Eugênio Mendonça Faria
- Marcia Cristina Saito Fukumitsu
- Paulo Henrique de Godoi Faria
- Pedro Henrique Motta Ribeiro
- Rodrigo de Souza Godoi
- Rodrigo Lóssio Ferreira
- Sílvia Vieira Mendes Pires
- Soleane de Oliveira Isidoro
- Urbano Reis Patto Filho

SENAC

- Álvaro Expedito da Costa
- Josinara Ribeiro de Alencar
- Jorge Carlos Silveira Duarte



