



PREFEITURA MUNICIPAL DE PINDAMONHANGABA
ESTADO DE SÃO PAULO

PROJETO DE LEI COMPLEMENTAR Nº /2013

Altera dispositivo da Lei Complementar nº. 07, de 13 de fevereiro de 2008, e dá outras providências.



Protocolo: 0003992/2013
09/10/2013 - 10:50:26

PLC Projeto de Lei Complementar 4/2013

Autor: PREFEITO MUNICIPAL

Ementa: ALTERA DISPOSITIVO DA LEI COMPLEMENTAR Nº 07, DE 13 DE FEVEREIRO DE 2008, E DÁ OUTRAS PROVIDÊNCIAS.

Dr. Vito Ardito Lerário, Prefeito Municipal de Pindamonhangaba, faz saber que a Câmara de Vereadores de Pindamonhangaba aprova e ele promulga a seguinte Lei:

Art. 1º. A classificação das vias públicas municipais abaixo relacionadas, passam a vigorar com a seguinte redação:

1. Trecho da Avenida 01 do Loteamento Residencial e Comercial Laguna, bairro Ipiranga
classificação: grupo 01 (vermelho) , nos lotes definidos na Documentação Cartorial do Loteamento Residencial e Comercial Laguna
2. Rua 01 – Lotº Residencial e Comercial Alessandra - bairro Crispim
classificação : grupo 02 (amarelo)
3. Rua 02 do Loteamento Res. e Com. Alessandra, bairro Crispim
classificação: grupo 01 (vermelho)
4. Avenida 01 do Loteamento Res. e Com. Flamboyant, bairro Mombaça
Classificação: grupo 03 (verde)
5. Ruas 01, 14, 19 e 20 do Loteamento Res. e Com. Flamboyant, bairro Mombaça
classificação: grupo 02 (amarelo)



PREFEITURA MUNICIPAL DE PINDAMONHANGABA
ESTADO DE SÃO PAULO

6. Rua 07 do Loteamento Res. e Com. Flamboyant, bairro Mombaça
classificação: grupo 02 (amarelo) , nos lotes definidos na Documentação Cartorial do Loteamento Residencial e Comercial Flamboyant
7. Ruas 02, 03, 04, 05, 06, 08, 09, 10, 11, 12, 13, 16, 17, 18, 21 do Loteamento Res. e Com. Flamboyant, bairro Mombaça
classificação: grupo 01 (vermelho) , nos lotes definidos na Documentação Cartorial do Loteamento Residencial e Comercial Flamboyant
8. Rua 22 – Lotº Residencial e Comercial Flamboyant - bairro Mombaça
classificação: grupo 02 (amarelo)
9. Avenida 02 do Loteamento Res. e Com. Flamboyant, bairro Mombaça
classificação: grupo 02 (amarelo)
10. Praça 01 do Loteamento Res. e Com. Flamboyant, bairro Mombaça
classificação: grupo 02 (amarelo)
11. Avenida Gilberto dos Santos (Bebeto) trecho entre a Rua Geraldo Teixeira de Souza e a Rua Camaioire do Loteamento Jardim Regina, bairro Atanázio
classificação : grupo 03 (verde)
12. Rua Braz Usier que interliga a Rua José Luiz Marcondes do Loteamento Res. Mombaça c/ Rua Hilda Capovilla de Castro e Avenida Wilson Soares de Freitas do Loteamento Res. Campo Belo
classificação : grupo 02 (amarelo)
13. Rua das Palmeiras do bairro Curuçá
classificação : grupo 02 (amarelo)
14. Rua Massami Yonemoto, Trav. da R. Fontes Júnior, bairro Galega
classificação : grupo 02 – amarelo
15. Avenida Jardim do Loteamento Jardim Eloyna, bairro Ipiranga
classificação : grupo 02 (amarelo)
16. Rua Sérgio Marcondes Salgado do Loteamento Res. Jardim Campos Maia, bairro Galega
classificação : grupo 01 (vermelho)
17. Avenida Marina de Oliveira Paula (Dona Lina) do Loteamento Interesse Social Liberdade, bairro Acácias, Moreira César
classificação : grupo 02 (amarelo)



PREFEITURA MUNICIPAL DE PINDAMONHANGABA
ESTADO DE SÃO PAULO

18. Rua Francisco Fernandes Alves do Loteamento Interesse Social Liberdade, bairro Acácias, Moreira César
classificação : grupo 02 (amarelo)
19. Rua Antônio Carlos Corrêa de Macedo do Loteamento Conj. Hab. Pinda^{ba} "D" - Res. Dr. Cícero da Silva Prado, bairro Ipê, Moreira César
classificação : grupo 02 (amarelo)
20. Avenida Álvaro Muassab, trecho entre Avenida Joaquim Garcia de Paula (Quin Carioca) e a Avenida Benedito Bernardo, do loteamento Conj. Hab. Pinda^{ba} "D" - Res. Dr. Cícero da Silva Prado, bairro Ipê, Moreira César
classificação : grupo 02 (amarelo)
21. Rua Monteiro Lobato, bairro Centro
classificação : grupo 02 (amarelo)
22. Estrada Antônio Marçom , bairro Una
classificação : grupo 03 (verde)
23. Trecho da Estrada Municipal do Bairro do Una até a Estrada Antônio Marçom, bairro Una
classificação : grupo 03 (verde)
24. Rua Benedito Darcy Monteiro – R. 8, (Pinda "C"), Lotº Residencial Arco Iris - bairro Araretama
classificação : grupo 02 (amarelo)
25. Avenida Mirabeau Antonio Pini – Av. 2, Lotº Residencial Nova Esperança - bairro Araretama
classificação : grupo 02 (amarelo)
26. Rua Dr. José Roberto Ferreira de Carvalho – R. 2, Lotº Residencial e Comercial Jardim Aurora - bairro Galega
classificação : grupo 02 (amarelo)
27. Avenida Aristides Ferreira Lima (BIORO) – Av. 2, Lotº Interesse Social Castolira - bairro Alto do Ribeirão
classificação : grupo 02 (amarelo)
28. Rua José Lino de Macedo – Rua 12, Lotº Residencial e Comercial Vila São Paulo - bairro Água Preta
classificação : grupo 02 (amarelo)
29. Rua Geraldo Derrico Moreira - R. 14, Lotº Residencial Mantiqueira - bairro Taipas, Moreira César
classificação : grupo 02 (amarelo)



PREFEITURA MUNICIPAL DE PINDAMONHANGABA
ESTADO DE SÃO PAULO

30. Rua José Egídio Rabelo Neto - R. 36, Lotº Residencial Mantiqueira - bairro Taipas, M.C.
classificação : grupo 02 (amarelo)
31. Avenida João Bosco de Azevedo - "Bosquinho" - Av. 11, Lotº Res. e Com. Portal dos Eucaliptos - bairro Ipê, Distrito de Moreira César
classificação : grupo 02 (amarelo)
32. Rua Pedro Álvares Cabral - R. "W", setor W, Lotº Hab.Terra dos Ipês - bairro Ipê, M.C.
classificação : grupo 02 (amarelo)
33. Rua Martim Afonso de Souza - R. "Z", setor W, Lotº Hab.Terra dos Ipês - bairro Ipê, M.C.
classificação : grupo 02 (amarelo)
34. Avenida Sebastião Trindade Salgado (mosquito) - Av. 1 (Pinda "E"), Lotº Dr. Cícero da Silva Prado - bairro Ipê, M. C.
classificação : grupo 02 (amarelo)
35. Avenida Dr. Lloyd Figueiredo Pereira da Rocha – Av. 3, Lotº (Pinda "D") Res. Dr. Cícero da Silva Prado - bairro Ipê – M.C.
classificação : grupo 03 (verde)
36. Avenida Francisco Ferreira de Macedo - Av. 8, Lotº Residencial e Comercial Araguaia - bairro Acácias, Distrito de Moreira César
classificação : grupo 02 (amarelo)
37. Avenida José Benedito Ferreira - Av. 11, Lotº Residencial e Comercial Araguaia - bairro Acácias, Distrito de Moreira César
classificação : grupo 02 (amarelo)
38. Travessa José Francisco da Cruz – Trav. 02 – bairro Feital
classificação : grupo 02 (amarelo)
39. Rua Antonio Rita do Amaral - R. 4, Lotº Parque São Benedito e R. 2, Lotº Jardim Angelina, Bº Campo Alegre
classificação : grupo 02 (amarelo)
40. Rua Santa Maria Mazarello, Lotº Ana Quirina, bairro Tabatú
classificação: grupo 02 (amarelo)
41. Rua Antônio Avelino Guimarães Filho, - R. 3, Lotº Maria Áurea, bairro Cardoso
classificação: grupo 02 (amarelo)
42. Rua Professor José Pinto Marcondes Pestana - R. 4, Lotº Nossa Senhora do Perpétuo Socorro, bairro Socorro
classificação: grupo 02 (amarelo)



PREFEITURA MUNICIPAL DE PINDAMONHANGABA
ESTADO DE SÃO PAULO

43. Avenida Aristides Joaquim de Oliveira – Av. 2, Lotº Nossa Senhora do Perpétuo Socorro, bairro Socorro
classificação: grupo 03 (verde)
44. Rua Elpídio Salles Duarte, Lotº Jardim Imperial, bairro Campo Alegre
classificação: grupo 02 (amarelo)
45. Rua José Maria Monteiro, Lotº Jardim Imperial, bairro Campo Alegre
classificação: grupo 02 (amarelo)
46. Rua Ver. Dr. José de Souza Braga – Rua 11, Lotº Residencial Ouro Verde, bairro Campo Alegre
classificação: grupo 02 (amarelo)
47. Rua Emílio Zaluar – Rua 07B, Lotº Residencial Ouro Verde, bairro Campo Alegre
classificação: grupo 02 (amarelo)

Art. 2º. O Anexo II, de que trata o art. 11 da Lei Complementar nº. 07, de 13 de fevereiro de 2008, passam a vigorar nos termos do Anexo integrante da presente Lei.

Art. 3º O art. 8º da Lei Complementar nº 07, de 13 de fevereiro de 2008, passa a vigorar acrescido do parágrafo único com a seguinte redação:

“Art. 8º

Parágrafo único. Nos logradouros com largura igual ou superior a 9,00m (nove metros) que tenham as atividades classificadas no grupo 1, poderão ser permitidas atividades classificadas no grupo 2, através de vistorias e análise quanto ao grau de incomodidade ao entorno, com critérios estabelecidos pela Secretaria de Planejamento, disciplinados por meio de Decreto do Executivo.”

Art. 3º. Esta Lei Complementar entra em vigor na data de sua publicação, revogadas as disposições em contrário.

Pindamonhangaba, 03 de outubro de 2013.


Vito Ardito Lerário
Prefeito Municipal



PREFEITURA MUNICIPAL DE PINDAMONHANGABA
ESTADO DE SÃO PAULO

MENSAGEM N.º 047 / 2013

Altera dispositivo da Lei Complementar n.º. 07, de 13 de fevereiro de 2008, e dá outras providências.

Exmo. Sr.
Vereador Ricardo Piorino
Presidente da Câmara de Vereadores de
Pindamonhangaba

Senhor Presidente,

Encaminhamos, a essa Casa Legislativa, o incluso projeto de lei que **altera anexos da Lei Complementar n.º. 07, de 13 de fevereiro de 2008, que institui a Classificação de Atividades no Zoneamento Urbano do Município de Pindamonhangaba.**

Visa o presente projeto a adequação da Classificação de Atividades no Zoneamento Urbano do Município com a alteração na classificação de uso por grupo e tipo de atividade.

O remanejamento justifica-se em função da implantação de 03 (três) novos loteamentos, a adequação das vias no entorno das áreas institucionais do Município para classificação compatível e as grandes mudanças nas características de uso de logradouros, decorrentes de inúmeras adaptações de imóveis antes predominantemente residenciais, em função do crescente desenvolvimento no setor comercial e de serviços do Município.

O anexo 2 da Lei Complementar n.º 07, de 03 de fevereiro de 2008 será alterado em decorrência do presente projeto de Lei, vigorando conforme anexo que acompanha esta mensagem – Mapa dos Usos por Grupo e Atividades no Sistema Viário Urbano do Município de Pindamonhangaba.



PREFEITURA MUNICIPAL DE PINDAMONHANGABA
ESTADO DE SÃO PAULO

Visando instruir a presente mensagem segue acostada a Listagem das Vias – Estudo de Alteração de Classificação de Atividades.

Portanto, Senhores Vereadores, por se tratar de matéria de extrema importância, é fundamental a aprovação do presente projeto, e que reverta em benefícios imediatos para a comunidade, e para isso invocamos que se vote em caráter de urgência.

No ensejo, reiteramos a V..Exa. protestos de elevada estima e consideração, homenagem que peço seja extensiva a todos os Nobres Vereadores, que integram essa Casa de Leis.

Pindamonhangaba, 03 de outubro de 2013.



Vito Ardito Lerário
Prefeito Municipal

SAJ/app/Processo Interno nº 32789/12



PREFEITURA MUNICIPAL DE PINDAMONHANGABA
ESTADO DE SÃO PAULO

LISTAGEM DAS VIAS - ALTERAÇÃO DE CLASSIFICAÇÃO DE ATIVIDADES PARA PROJETO
DE LEI

1. Trecho da Avenida 01 do Loteamento Residencial e Comercial Laguna, bairro Ipiranga
classificação atual: sem classificação
classificação proposta: grupo 01 – vermelho, nos lotes definidos na Documentação Cartorial do Loteamento Residencial e Comercial Laguna
2. Rua 01 – Lotº Residencial e Comercial Alessandra - bairro Crispim
classificação atual: sem classificação
classificação proposta: grupo 02 (amarelo)
3. Rua 02 do Loteamento Res. e Com. Alessandra, bairro Crispim
classificação atual: sem classificação
classificação proposta: grupo 01 – vermelho
4. Avenida 01 do Loteamento Res. e Com. Flamboyant, bairro Mombaça
classificação atual: sem classificação
classificação proposta: grupo 03 – verde
5. Ruas 01, 14, 19 e 20 do Loteamento Res. e Com. Flamboyant, bairro Mombaça
classificação atual: sem classificação
classificação proposta: grupo 02 – amarelo
6. Rua 07 do Loteamento Res. e Com. Flamboyant, bairro Mombaça
classificação atual: sem classificação
classificação proposta: grupo 02 – amarelo, nos lotes definidos na Documentação Cartorial do Loteamento Residencial e Comercial Flamboyant
7. Ruas 02, 03, 04, 05, 06, 08, 09, 10, 11, 12, 13, 16, 17, 18, 21 do Loteamento Res. e Com. Flamboyant, bairro Mombaça
classificação atual: sem classificação
classificação proposta: grupo 01 – vermelho, nos lotes definidos na Documentação Cartorial do Loteamento Residencial e Comercial Flamboyant
8. Rua 22 – Lotº Residencial e Comercial Flamboyant - bairro Mombaça
classificação atual: sem classificação
classificação proposta: grupo 02 (amarelo)
9. Avenida 02 do Loteamento Res. e Com. Flamboyant, bairro Mombaça
classificação atual: sem classificação
classificação proposta: grupo 02 – amarelo



PREFEITURA MUNICIPAL DE PINDAMONHANGABA
ESTADO DE SÃO PAULO

10. Praça 01 do Loteamento Res. e Com. Flamboyant, bairro Mombaça
classificação atual: sem classificação
classificação proposta: grupo 02 – amarelo
11. Avenida Gilberto dos Santos (Bebeto) trecho entre a Rua Geraldo Teixeira de Souza e a Rua Camaioire do Loteamento Jardim Regina, bairro Atanázio
classificação atual: sem classificação
classificação proposta: grupo 03 – verde
12. Rua Braz Usier que interliga a Rua José Luiz Marcondes do Loteamento Res. Mombaça c/ Rua Hilda Capovilla de Castro e Avenida Wilson Soares de Freitas do Loteamento Res. Campo Belo
classificação atual: sem classificação
classificação proposta: grupo 02 – amarelo
13. Rua das Palmeiras do bairro Curuçá
classificação atual: grupo 01 – vermelho
classificação proposta: grupo 02 – amarelo
14. Rua Massami Yonemoto, Trav. da R. Fontes Júnior, bairro Galega
classificação atual: grupo 01 – vermelho
classificação proposta: grupo 02 – amarelo
15. Avenida Jardim do Loteamento Jardim Eloyna, bairro Ipiranga
classificação atual: grupo 01 – vermelho
classificação proposta: grupo 02 – amarelo
16. Rua Sérgio Marcondes Salgado do Loteamento Res. Jardim Campos Maia, bairro Galega
classificação atual: sem classificação
classificação proposta: grupo 01 – vermelho
17. Avenida Marina de Oliveira Paula (Dona Lina) do Loteamento Interesse Social Liberdade, bairro Acácias, Moreira César
classificação atual: grupo 01 – vermelho
classificação proposta: grupo 02 – amarelo
18. Rua Francisco Fernandes Alves do Loteamento Interesse Social Liberdade, bairro Acácias, Moreira César
classificação atual: grupo 01 – vermelho
classificação proposta: grupo 02 – amarelo
19. Rua Antônio Carlos Corrêa de Macedo do Loteamento Conj. Hab. Pinda^{ba} "D" - Res. Dr. Cícero da Silva Prado, bairro Ipê, Moreira César
classificação atual: grupo 01 – vermelho
classificação proposta: grupo 02 – amarelo



PREFEITURA MUNICIPAL DE PINDAMONHANGABA
ESTADO DE SÃO PAULO

20. Avenida Álvaro Muassab, trecho entre Avenida Joaquim Garcia de Paula (Quin Carioca) e a Avenida Benedito Bernardo, do loteamento Conj. Hab. Pinda^{ba} "D" - Res. Dr. Cícero da Silva Prado, bairro Ipê, Moreira César
classificação atual: grupo 01 – vermelho
classificação proposta: grupo 02 – amarelo
21. Rua Monteiro Lobato, bairro Centro
classificação atual: grupo 01 – vermelho
classificação proposta: grupo 02 – amarelo
22. Estrada Antônio Marçom , bairro Una
classificação atual: sem classificação
classificação proposta: grupo 03 – verde
23. Trecho da Estrada Municipal do Bairro do Una até a Estrada Antônio Marçom, bairro Una
classificação atual: sem classificação
classificação proposta: grupo 03 – verde
24. Rua Benedito Darcy Monteiro – R. 8, (Pinda "C"), Lotº Residencial Arco Iris - bairro Araretama
classificação atual: grupo 01 (vermelho)
classificação proposta: grupo 02 (amarelo)
25. Avenida Mirabeau Antonio Pini – Av. 2, Lotº Residencial Nova Esperança - bairro Araretama
classificação atual: grupo 01 (vermelho) e grupo 02 (amarelo)
classificação proposta: grupo 02 (amarelo)
26. Rua Dr. José Roberto Ferreira de Carvalho – R. 2, Lotº Residencial e Comercial Jardim Aurora - bairro Galega
classificação atual: grupo 01 (vermelho)
classificação proposta: grupo 02 (amarelo)
27. Avenida Aristides Ferreira Lima (BIORO) – Av. 2, Lotº Interesse Social Castolira - bairro Alto do Ribeirão
classificação atual: grupo 01 (vermelho)
classificação proposta: grupo 02 (amarelo)
28. Rua José Lino de Macedo – Rua 12, Lotº Residencial e Comercial Vila São Paulo - bairro Água Preta
classificação atual: grupo 01 (vermelho)
classificação proposta: grupo 02 (amarelo)



PREFEITURA MUNICIPAL DE PINDAMONHANGABA
ESTADO DE SÃO PAULO

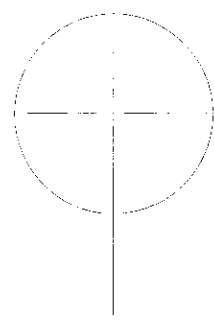
29. Rua Geraldo Derrico Moreira - R. 14, Lotº Residencial Mantiqueira - bairro Taipas, Moreira César
classificação atual: grupo 01 (vermelho)
classificação proposta: grupo 02 (amarelo)
30. Rua José Egídio Rabelo Neto - R. 36, Lotº Residencial Mantiqueira - bairro Taipas, M.C.
classificação atual: grupo 01 (vermelho)
classificação proposta: grupo 02 (amarelo)
31. Avenida João Bosco de Azevedo - "Bosquinho" - Av. 11, Lotº Res. e Com. Portal dos Eucaliptos - bairro Ipê, Distrito de Moreira César
classificação atual: grupo 01 (vermelho)
classificação proposta: grupo 02 (amarelo)
32. Rua Pedro Álvares Cabral - R. "W", setor W, Lotº Hab.Terra dos Ipês - bairro Ipê, M.C.
classificação atual: grupo 01 (vermelho)
classificação proposta: grupo 02 (amarelo)
33. Rua Martim Afonso de Souza - R. "Z", setor W, Lotº Hab.Terra dos Ipês - bairro Ipê, M.C.
classificação atual: grupo 01 (vermelho)
classificação proposta: grupo 02 (amarelo)
34. Avenida Sebastião Trindade Salgado (mosquito) - Av. 1 (Pinda "E"), Lotº Dr. Cícero da Silva Prado - bairro Ipê, M. C.
classificação atual: grupo 01 (vermelho) e grupo 02 (amarelo)
classificação proposta: grupo 02 (amarelo)
35. Avenida Dr. Lloyd Figueiredo Pereira da Rocha – Av. 3, Lotº (Pinda "D") Res. Dr. Cícero da Silva Prado - bairro Ipê – M.C.
classificação atual: grupo 02 – amarelo
classificação proposta: grupo 03 – verde
36. Avenida Francisco Ferreira de Macedo - Av. 8, Lotº Residencial e Comercial Araguaia - bairro Acácias, Distrito de Moreira César
classificação atual: grupo 01 (vermelho)
classificação proposta: grupo 02 (amarelo)
37. Avenida José Benedito Ferreira - Av. 11, Lotº Residencial e Comercial Araguaia - bairro Acácias, Distrito de Moreira César
classificação atual: grupo 01 (vermelho)
classificação proposta: grupo 02 (amarelo)



PREFEITURA MUNICIPAL DE PINDAMONHANGABA
ESTADO DE SÃO PAULO

38. Travessa José Francisco da Cruz – Trav. 02 – bairro Feital
classificação atual: grupo 01 (vermelho)
classificação proposta: grupo 02 (amarelo)
39. Rua Antonio Rita do Amaral - R. 4, Lotº Parque São Benedito e R. 2, Lotº Jardim Angelina, Bº Campo Alegre
classificação atual: grupo 01 (vermelho)
classificação proposta: grupo 02 (amarelo)
40. Rua Santa Maria Mazarello, Lotº Ana Quirina, bairro Tabauí
classificação atual: grupo 01 (vermelho)
classificação proposta: grupo 02 (amarelo)
41. Rua Antônio Avelino Guimarães Filho, R. 3, Lotº Maria Áurea, bairro Cardoso
classificação atual: grupo 01 (vermelho)
classificação proposta: grupo 02 (amarelo)
42. Rua Professor José Pinto Marcondes Pestana – R. 4, Lotº Nossa Senhora do Perpétuo Socorro, bairro Socorro
classificação atual: grupo 01 (vermelho)
classificação proposta: grupo 02 (amarelo)
43. Avenida Aristides Joaquim de Oliveira - Av. 2, Lotº Nossa Senhora do Perpétuo Socorro, bairro Socorro
classificação atual: grupo 02 (amarelo)
classificação proposta: grupo 03 (verde)
44. Rua Elpidio Salles Duarte, Lotº Jardim Imperial, bairro Campo Alegre
classificação atual: grupo 01 (vermelho)
classificação proposta: grupo 02 (amarelo)
45. Rua José Maria Monteiro, Lotº Jardim Imperial, bairro Campo Alegre
classificação atual: grupo 01 (vermelho)
classificação proposta: grupo 02 (amarelo)
46. Rua Ver. Dr. José de Souza Braga – Rua 11, Lotº Residencial Ouro Verde, bairro Campo Alegre
classificação atual: grupo 01 (vermelho)
classificação proposta: grupo 02 (amarelo)
47. Rua Emílio Zaluar – Rua 07B, Lotº Residencial Ouro Verde, bairro Campo Alegre
classificação atual: grupo 01 (vermelho)
classificação proposta: grupo 02 (amarelo)

N



ROSEIRA

RIBEIRÃO

DOS

SURDOS

OU

PIRATINI

GERDAU

INDUSTRIAL MC

LINHA DE ALTA TENSÃO - C.T.E.E.P.

km 83

PAS

LHO

MC

PAULINO DE JESUS

INTERMUNICIPAL DE S. JOÃO DO SUL

IND. E COMERCIAL ESTRELA

JOAQUIM DE DEDEQUY ERNANDES



CURUÇÁ

TAI

IPE

CARVAI

CENTRO

ACÁCIAS

DRUPUTUBA

NOBRECEL

RIBEIRÃO

DO

BARRANCO

ALTO

RIBEIRÃO

DO

BARRANCO

ALTO

RIBEIRÃO

RIBEIRÃO

CAPTUBA

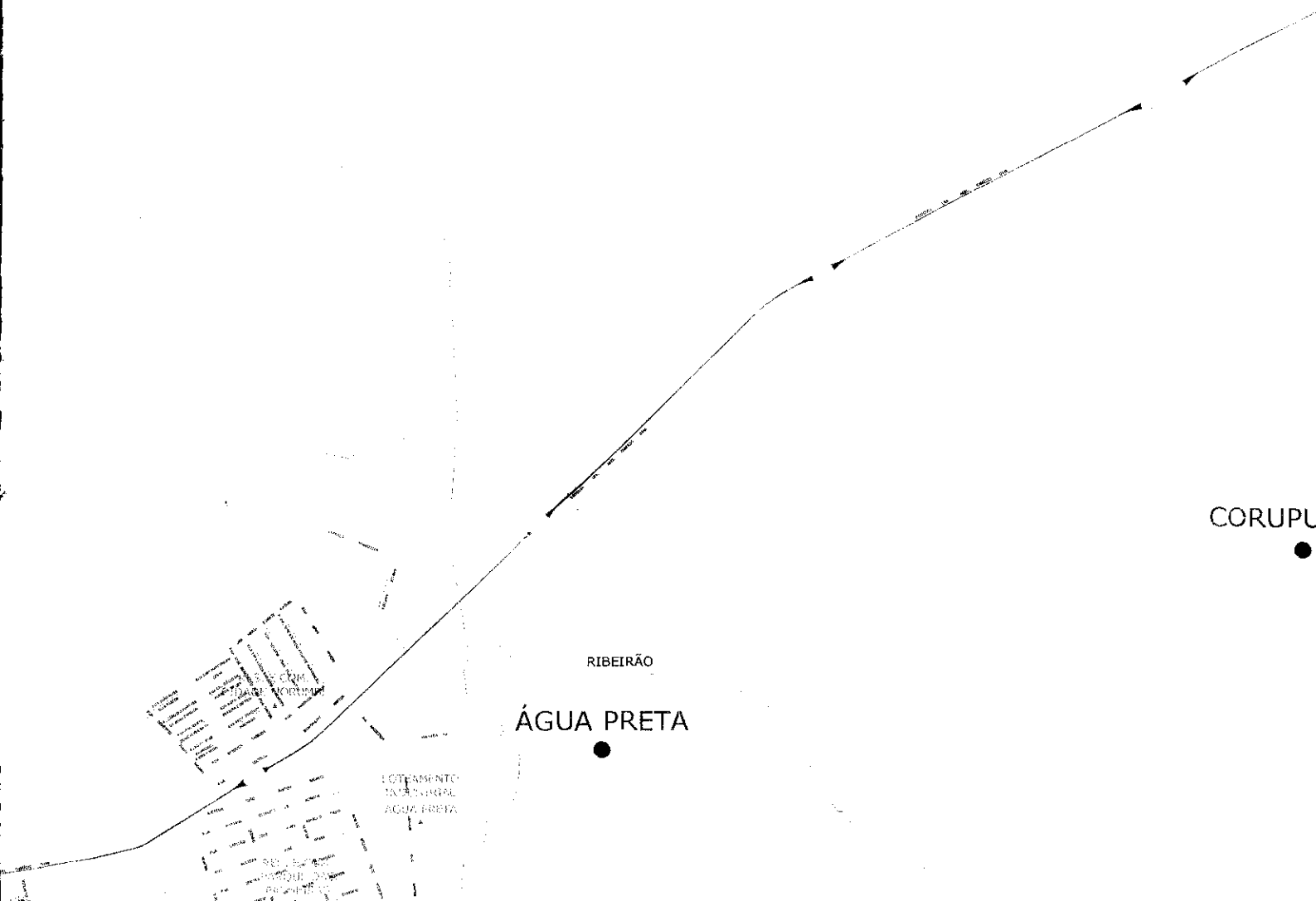
DO

RIBEIRÃO

MRS LOGÍSTICA

ALTO

PINDAMONHANGABA



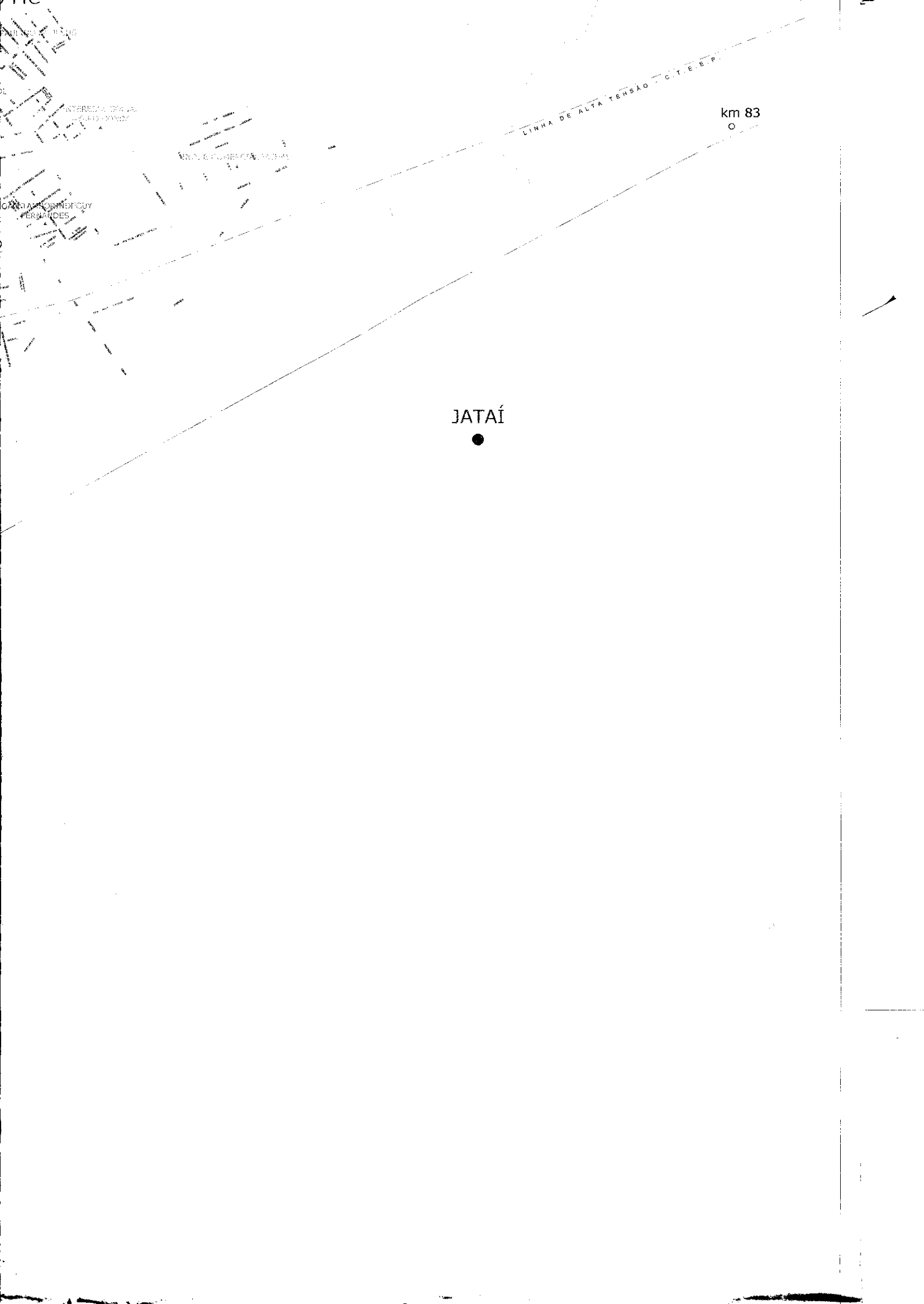
URBANA DO MUNICÍPIO DE PI



MAPA DA ZONA URBANA D



MAPA



110

INTERESSA DE J...

CANTÃO ORNIBUCY

ERVADES

LINHA DE ALTA TENSÃO - C.T. E.C.P.

km 83

JATAÍ



COFOTUBA

CENTRO MC

CAPTUBA ACÁCIAS

MRS LOGÍSTICA

RIBEIRÃO

BARRANCO

JOAQUIM NORONHA PEREIRA

ALTO

BARRANCO ALTO

JARDIM PADRE SODCERO

CAPTUBA

BURITI

ITAL

OUTRA

ATANÁZIO

CONDOMÍNIO DE VILA ALFREDO

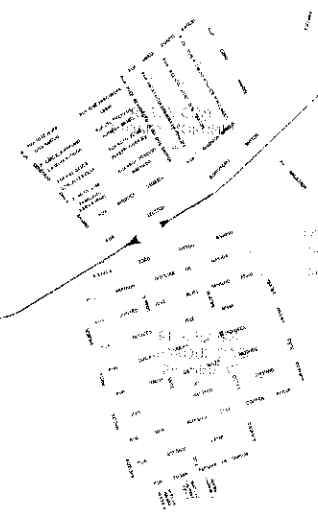
FRESDENTE

RODOVIA

IPRANGA

RIBEIRÃO

ÁGUA PRETA



COMPLEXO INDUSTRIAL

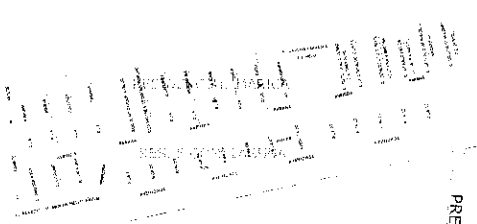
RIBEIRÃO

MRS LOGÍSTICA

IPIRANGA

DO
ÃO

DM
TECHIA




IPIRANGA

DE ALTA TENSÃO - C.T.E.E.P.

PRETA

CHACARAS REUNIDAS

AEROPORTO



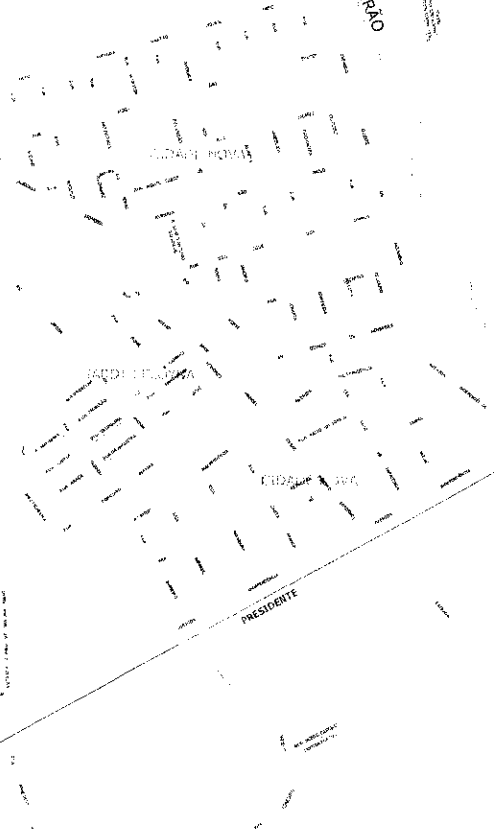
RIBEIRÃO

ÁGUA

PRETA

RIBEIRÃO

FEITAL



JARDIM

CIDADE

PRESIDENTE

RODOVIA

DUTRA

RIB

DUTRA



E.T.E
SABESP

BOA VISTA

BOSQUE

CRISPIM

ALTO DO
RIBEIRÃO

VILA NAIR

TABAU

SANTANA

CENTRO

GALEGA

ALVARENGA

SÃO
BENEDITO

SANTA CECÍLIA

CARDOSO

CAMPO
ALEGRE

BELA VISTA

HARAS

ANHANGUERA

RIBEIRÃO

CURTUME

RIBEIRÃO

GALEGA

DO

CURTUME

ANHANGUERA

CÔRREGO

RIBEIRÃO

RIBEIRÃO

DA

DO

DA

ALTA

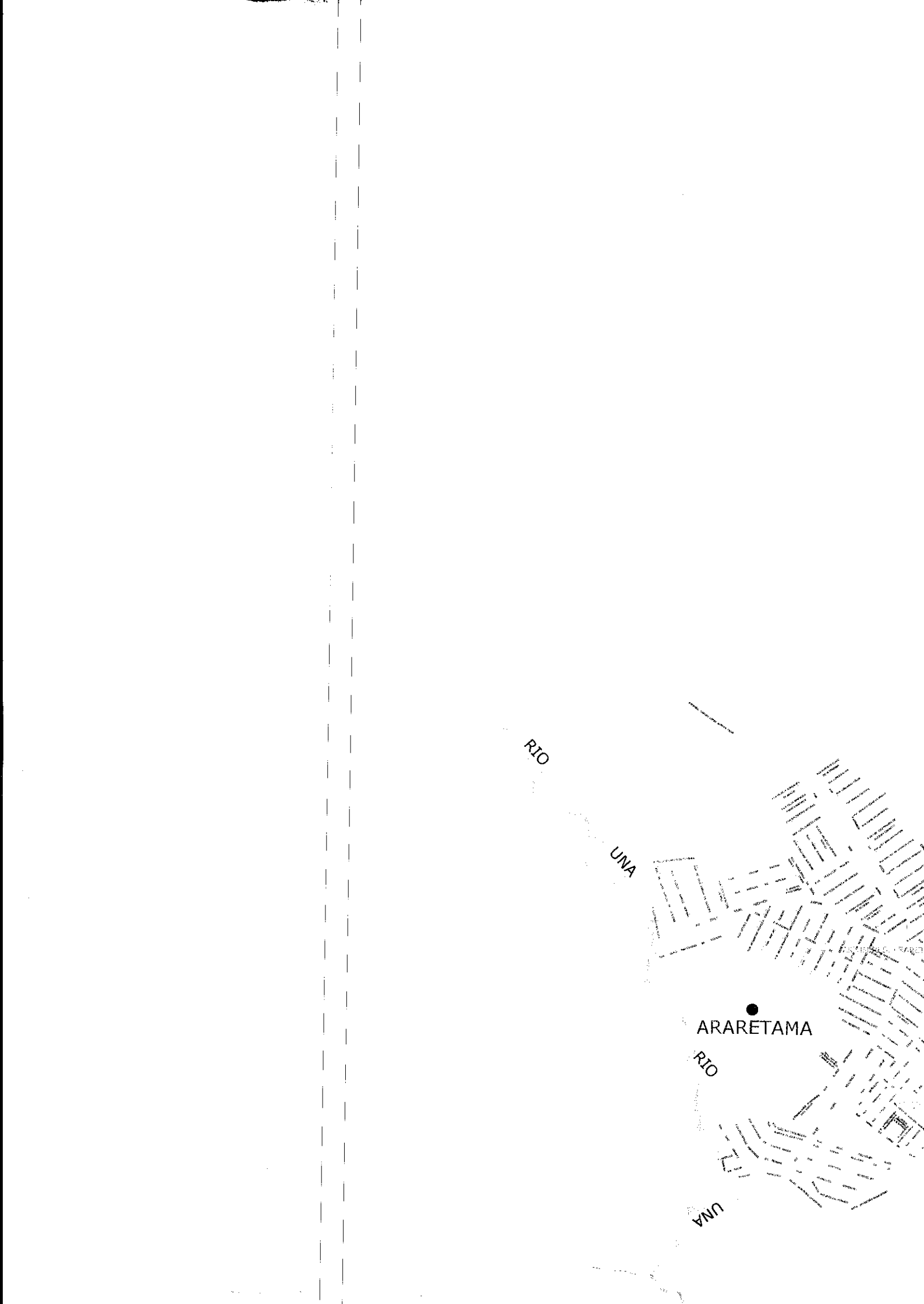
RIO

UNA

ARARETAMA

RIO

UNA



LEGENDA:

— — — — —	DUTRA
— — — — —	MALHA VIÁRIA
— — — — —	LINHA FÉRREA
●	BAIRROS
▲	LOTEAMENTOS APROVADOS
▲	LOTEAMENTOS NÃO APROVADOS
—	LINHA DE ALTA TENSÃO - C.T.E.E.P.
— — — — —	FURNAS
— — — — —	HIDROGRAFIA
— — — — —	ÁREAS INSTITUCIONAIS

CORREDORES:

GRUPO 1

GRUPO 3

Planta da Área Urbana do Município de Pindamonhangaba

ESCALA : = 1 : 10000

DATA : 15/01/2013

RIBEIRÃO

DO

ATANÁSIO

ALTO

CÓRREGO

DO

ALTO

DO

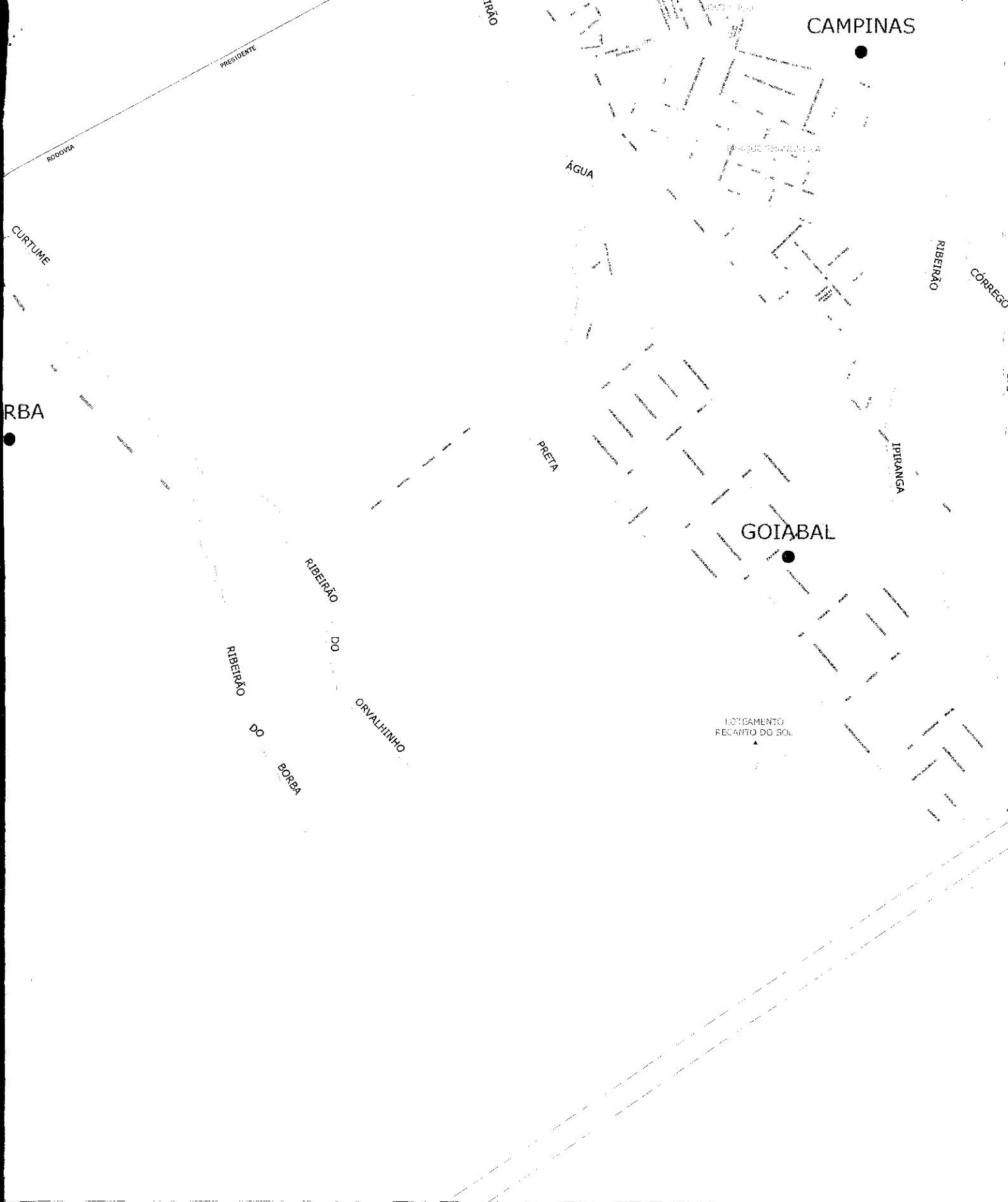
PINHEIRO

• Vetorização da imagem QUICKBIRD e IKONOS

FOLHA : Plan

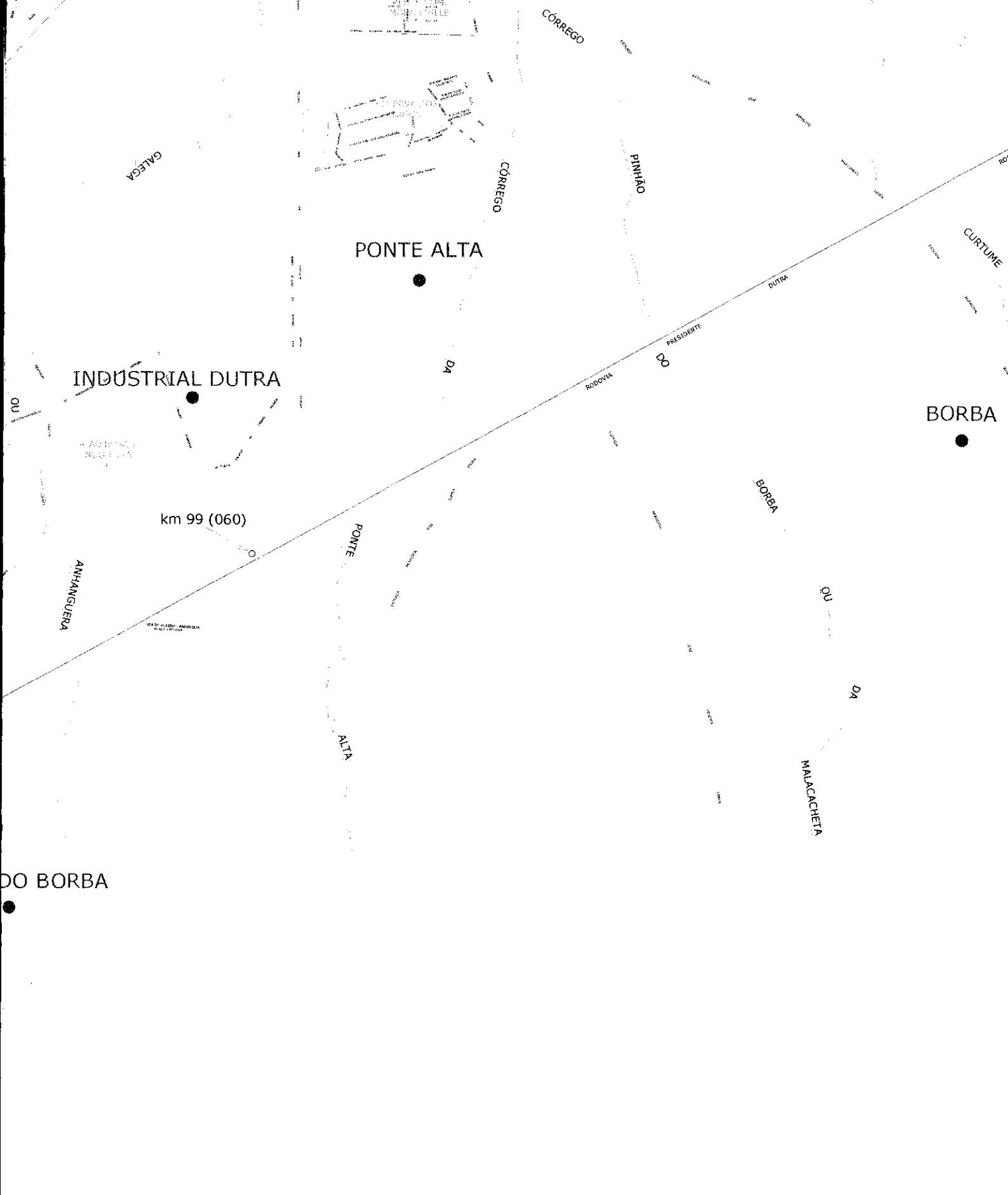
DO POR : Daniele / Márcia / Saritta / Silvia

ES



DEPARTAMENTO DE PLANEJAMENTO
ELISA ARAI SATO

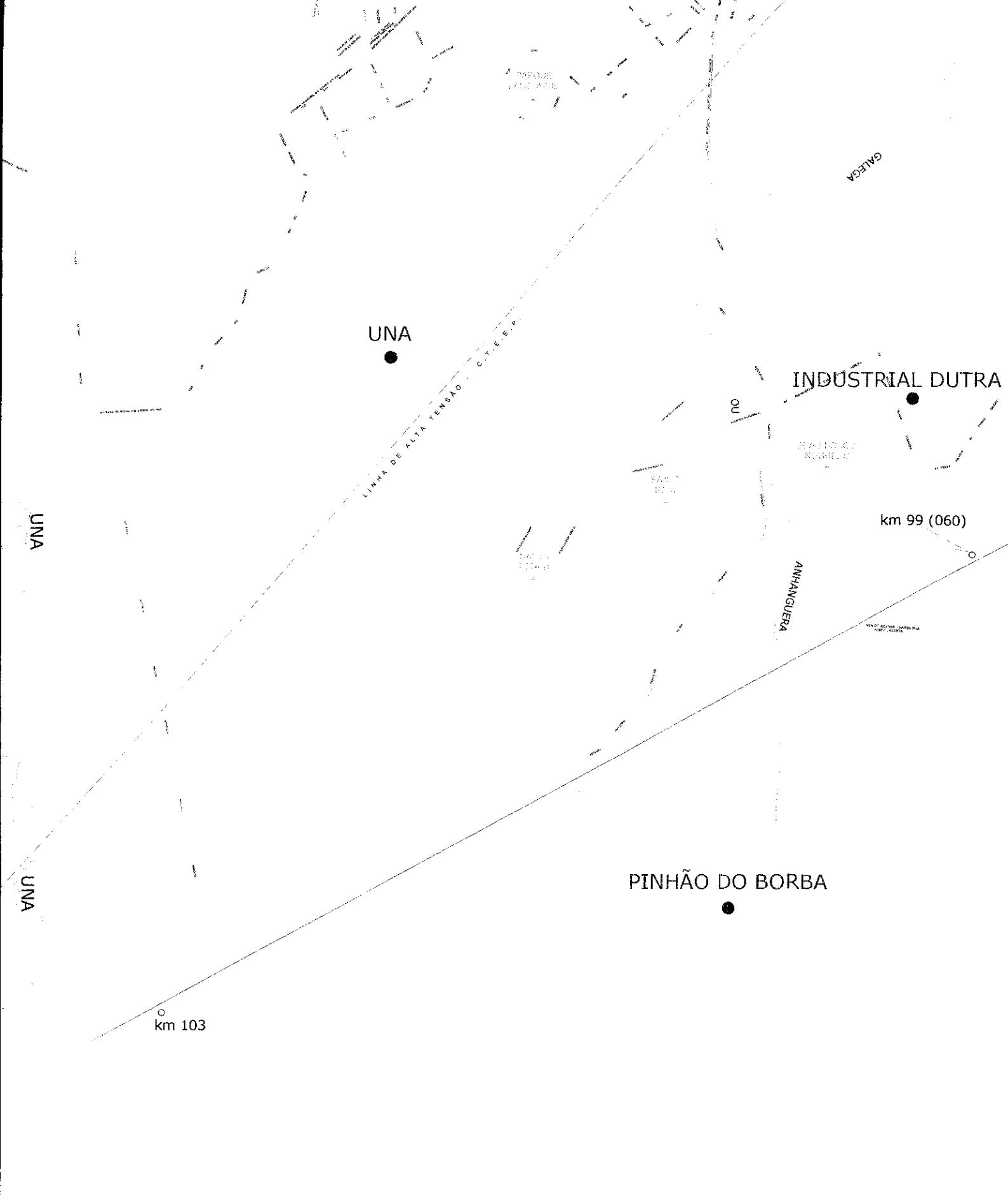
BASE : Vet
GERADO P



A

SECRETARIA DE PLANEJAMENTO
Arq. JORGE RICARDO BARUKI SAMAHÁ

D



CIPAL DE PINDAMONHANGABA
MINISTRAÇÃO
ARDITO LERÁRIO

SECRE
Arq. JOR

RIO

MRS LOGISTICA

UNA

TAUBATÉ

RIO

RIO



PREFEITURA MUNICIPAL
ADMINISTRATIVA
VITO A