

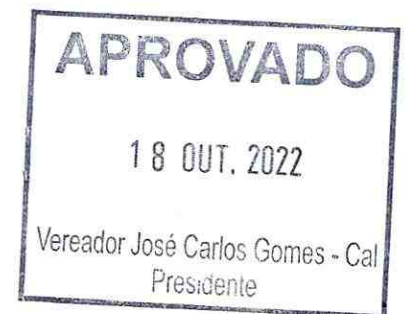


Câmara de Vereadores de Pindamonhangaba

Estado de São Paulo

REQUERIMENTO

Ementa: ao Executivo Municipal, com cópia à Secretaria Competente, solicitando informações acerca das providências já tomadas pelo Departamento de Regularização Fundiária desde o envio do ofício do Executivo nº 2367/2022, bem como prazo para emissão e conclusão do relatório técnico, em atenção ao Requerimento 2448/2022.



Prezado Senhor:

REQUEIRO à mesa, consultado o Plenário, que seja oficiado ao Executivo Municipal, com cópia à Secretaria Competente, solicitando informações acerca das providências já tomadas pelo Departamento de Regularização Fundiária desde o envio do ofício do Executivo nº 2367/2022, bem como prazo para emissão e conclusão do relatório técnico, em atenção ao Requerimento 2448/2022.

Plenário Dr. Francisco Romano de Oliveira, 18 de Outubro de 2022.

Vereador – Francisco Norberto Silva Rocha de Moraes


Norbertinho



Câmara de Vereadores de Pindamonhangaba
Estado de São Paulo

REQUERIMENTO

Ementa: ao Executivo Municipal, com cópia à Secretaria Competente, solicitando informações acerca da Municipalização da Estrada de aproximadamente 2,8km localizada na referência geográfica 22°47'29"S 45°25'52"W, conforme mapa em anexo.




Prezado Senhor:

REQUEIRO à mesa, consultado o Plenário, que seja oficiado ao Executivo Municipal, com cópia à Secretaria Competente, solicitando informações acerca da Municipalização da Estrada de aproximadamente 2,8km localizada na referência geográfica 22°47'29"S 45°25'52"W conforme mapa em anexo.

Plenário Dr. Francisco Romano de Oliveira, 01 de Agosto de 2022.



Vereador – Francisco Norberto Silva Rocha de Moraes
Norbertinho





PREFEITURA MUNICIPAL DE PINDAMONHANGABA

ESTADO DE SÃO PAULO

GABINETE DO PREFEITO

Pindamonhangaba, 08 de agosto de 2022.

Ofício n.º 2367/2022 – GAB



Prezado Senhor

Em atenção ao requerimento nº 2448/2022, do vereador Francisco Norberto Silva Rocha de Moraes, que solicita, informações acerca da Municipalização da Estrada de aproximadamente 2,8 km, localizada na referência geográfica 22º 47'29" S"45º25'52"W conforme anexo; informamos, conforme reportado pela Secretaria competente, que após verificação e imagem anexa, observou-se que trata - se de um PIN pré existente. Para a municipalização da estrada, será necessário uma vistoria com emissão de relatório e fotos, afim de que seja constatado que a referida municipalização está amparada por lei, como por exemplo: atenderá à diversos moradores, metragem e etc.; Informamos ainda, que o Departamento de Regularização Fundiária tomará as devidas providências para emissão e conclusão do relatório técnico, que será formalizado e expedido pelos engenheiros.

Sem mais para o momento, aproveito a oportunidade para renovar protestos de estima e consideração.

Isael Domingues
Prefeito Municipal

Exmo. Sr.
José Carlos Gomes
Presidente da Câmara Municipal de Pindamonhangaba
Nesta

Lat. 22°47'29.00"S Long. 45°25'52.00"O

Estr. Luiza Fernandes Miranda

Quilombo Baía do Graminha

Estr. Luiza Fernandes Miranda

ARMAZEM GRAMINHA

Haras BTA

Estr. Munic. Jesus Antonio de Miranda

ESPAÇO CULTURAIS

RIBEIRÃO GRANDE